














Legend

-  Rygg (NGU)
-  Skredkant
-  Levee
-  Ravine/bekkenedskjæring
-  Skredmateriale
-  Steinsprang/steinskredavsetning
-  Snøskredavsetning
-  Jord og flomskredavsetning
-  Antatt steinsprang/steinskredblokk (NGU)
-  Spor etter sørpeskred (NGU)
-  Løsneområde sørpeskred
-  Løsneområde steinsprang/steinskred
-  Løsneområde flomskred
-  Løsneområder jordskred
-  Løsneområde snøskred
-  Aktiv erosjon linje
-  Aktiv elve-/bekkeerosjon punkt
-  Skredbane
-  Sikringstiltak
-  Infopunkt
-  Sporlogg bakke
-  Sporlogg drone
-  Sporlogg helikopter
-  Skredhendelser linje
-  Analyseområde