Vindkart for Norge

Kartbok 3a:
Isingskart i 80m høyde
Målestokk 1:600.000

Appendiks til rapport nummer KVT/ØB/2009/038

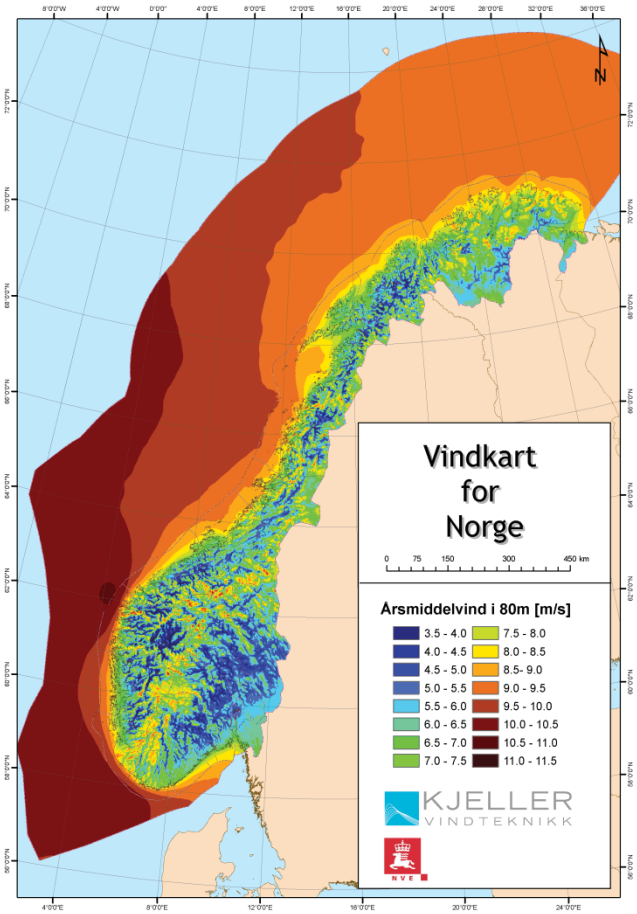

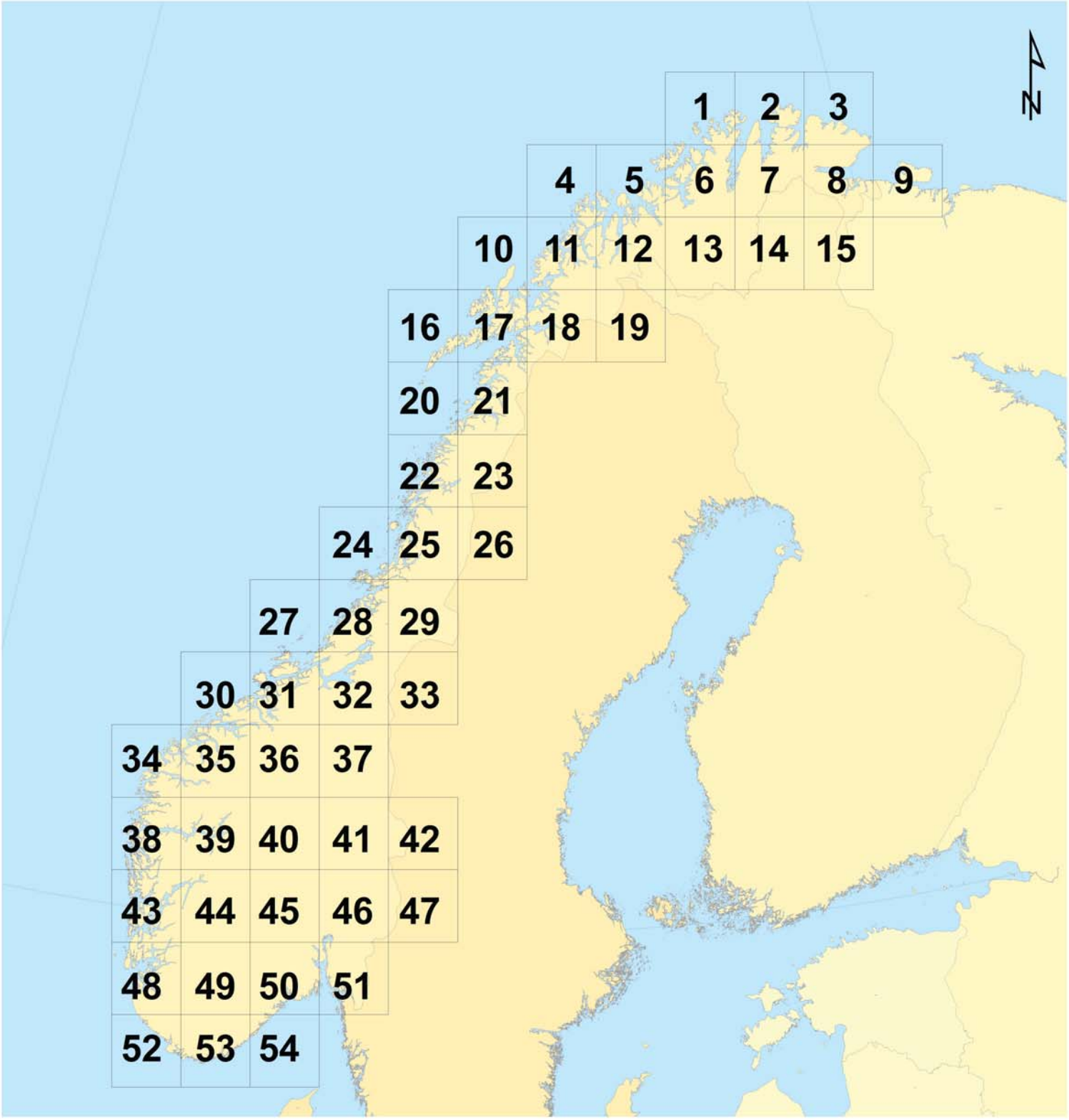

0 65 130 260 390 km

NVE - Vindkart for Norge

Figure/Drawing Title:
Oversikt over de 54 områdene

File Name: Vindkart Norge oversikt områder			Rev: 0
By: ØB	Date: aug 14, 2009	Checked: EB	Date: aug 14, 2009
Scale: 1:8 390 000		Paper Size: A4	
Datum: WGS84		Projection: UTM sone33	

KJELLER VINDTEKNIKK

NVE

Ising > 10g/time [timer per år]

- 0 - 50
- 51 - 100
- 101 - 200
- 201 - 300
- 301 - 500
- 501 - 1 000
- 1 001 -

Landskap

- Innsjø
- Tettbebyggelse
- Snø/Isbre

0 5 10 20 30 km

NVE - Vindkart for Norge			
Figure/Drawing Title: Isingskart 80m			
File Name: K:\...\Vindkart Norge Ising.mxd			Rev: 0
By: ØB	Date: sep 14, 2009	Checked: EB	Date: sep 14, 2009
Scale: 1:600 000		Paper Size: A4	
Datum: WGS84		Projection: UTM sone33	

KJELLER VINDTEKNIKK

NVE

1

Ising > 10g/time
[timer per år]

- 0 - 50
- 51 - 100
- 101 - 200
- 201 - 300
- 301 - 500
- 501 - 1 000
- 1 001 -

Landskap

- Innsjø
- Tettbebyggelse
- Snø/Isbre

2

0 5 10 20 30 km

NVE - Vindkart for Norge			
Figure/Drawing Title: Isingskart 80m			
File Name: K:\...\Vindkart Norge Ising.mxd			Rev: 0
By: ØB	Date: sep 14, 2009	Checked: EB	Date: sep 14, 2009
Scale: 1:600 000		Paper Size: A4	
Datum: WGS84		Projection: UTM sone33	

KJELLER VINDTEKNIKK

NVE

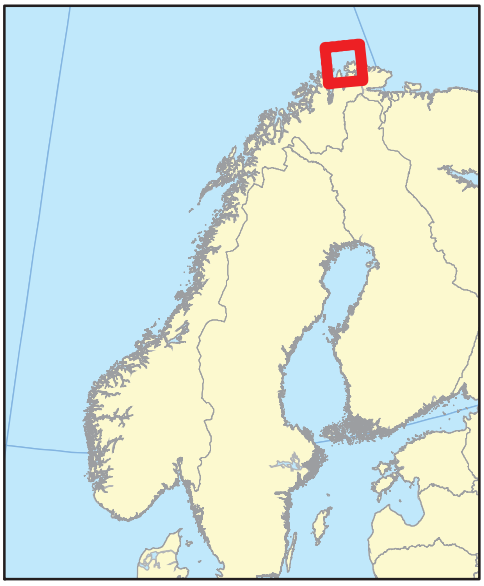

Ising > 10g/time [timer per år]

- 0 - 50
- 51 - 100
- 101 - 200
- 201 - 300
- 301 - 500
- 501 - 1 000
- 1 001 -

Landskap

- Innsjø
- Tettbebyggelse
- Snø/Isbre

0 5 10 20 30 km

NVE - Vindkart for Norge			
Figure/Drawing Title: Isingskart 80m			
File Name: K:\...\Vindkart Norge Ising.mxd			Rev: 0
By: ØB	Date: sep 14, 2009	Checked: EB	Date: sep 14, 2009
Scale: 1:600 000		Paper Size: A4	
Datum: WGS84		Projection: UTM sone33	

KJELLER VINDTEKNIKK

NVE

3

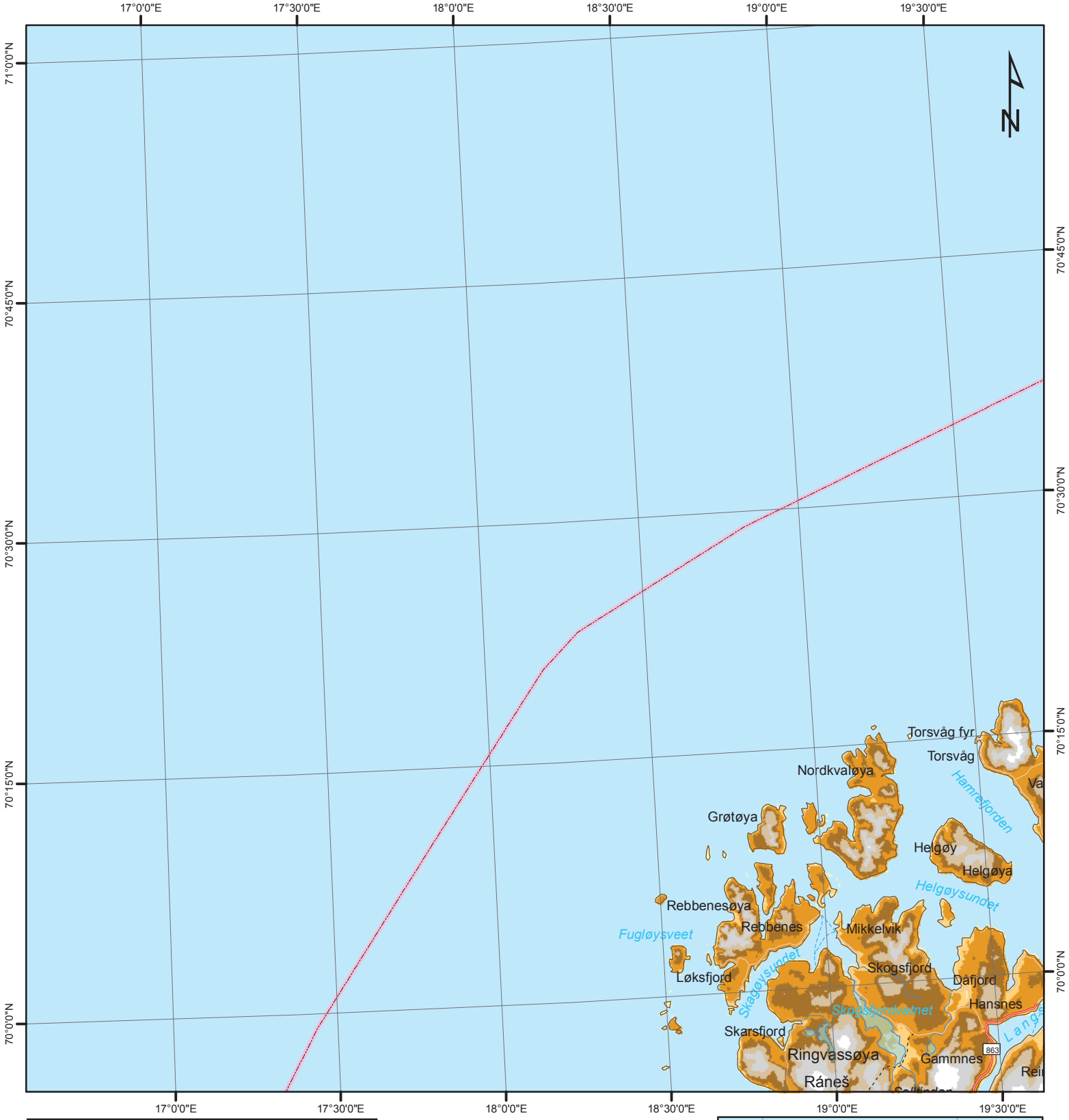

0 5 10 20 30 km

Ising > 10g/time [timer per år]

- 0 - 50
- 51 - 100
- 101 - 200
- 201 - 300
- 301 - 500
- 501 - 1 000
- 1 001 -

Landskap

- Innsjø
- Tettbebyggelse
- Snø/Isbre

4

NVE - Vindkart for Norge			
Figure/Drawing Title: Isingskart 80m			
File Name: K:\...\Vindkart Norge Ising.mxd			Rev: 0
By: ØB	Date: sep 14, 2009	Checked: EB	Date: sep 14, 2009
Scale: 1:600 000		Paper Size: A4	
Datum: WGS84		Projection: UTM sone33	

KJELLER VINDTEKNIKK

NVE

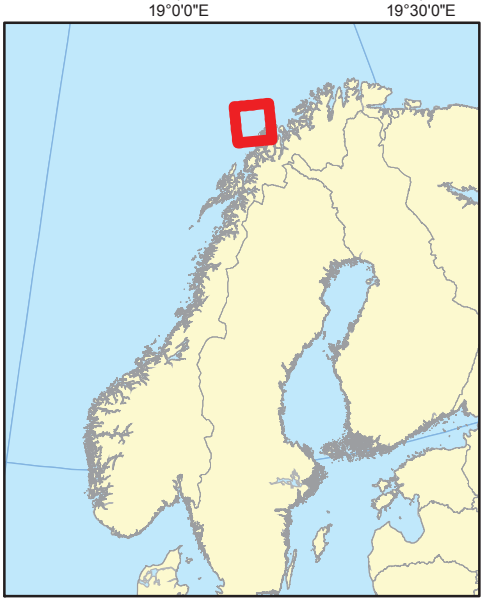

Ising > 10g/time [timer per år]

- 0 - 50
- 51 - 100
- 101 - 200
- 201 - 300
- 301 - 500
- 501 - 1 000
- 1 001 -

Landskap

- Innsjø
- Tettbebyggelse
- Snø/Isbre

0 5 10 20 30 km

NVE - Vindkart for Norge			
Figure/Drawing Title: Isingskart 80m			
File Name: K:\...\Vindkart Norge Ising.mxd			Rev: 0
By: ØB	Date: sep 14, 2009	Checked: EB	Date: sep 14, 2009
Scale: 1:600 000		Paper Size: A4	
Datum: WGS84		Projection: UTM sone33	

KJELLER VINDTEKNIKK

NVE

Ising > 10g/time [timer per år]

- 0 - 50
- 51 - 100
- 101 - 200
- 201 - 300
- 301 - 500
- 501 - 1 000
- 1 001 -

Landskap

- Innsjø
- Tettbebyggelse
- Snø/Isbre

0 5 10 20 30 km

NVE - Vindkart for Norge			
Figure/Drawing Title: Isingskart 80m			
File Name: K:\...\Vindkart Norge Ising.mxd			Rev: 0
By: ØB	Date: sep 14, 2009	Checked: EB	Date: sep 14, 2009
Scale: 1:600 000		Paper Size: A4	
Datum: WGS84		Projection: UTM sone33	

KJELLER VINDTEKNIKK

NVE

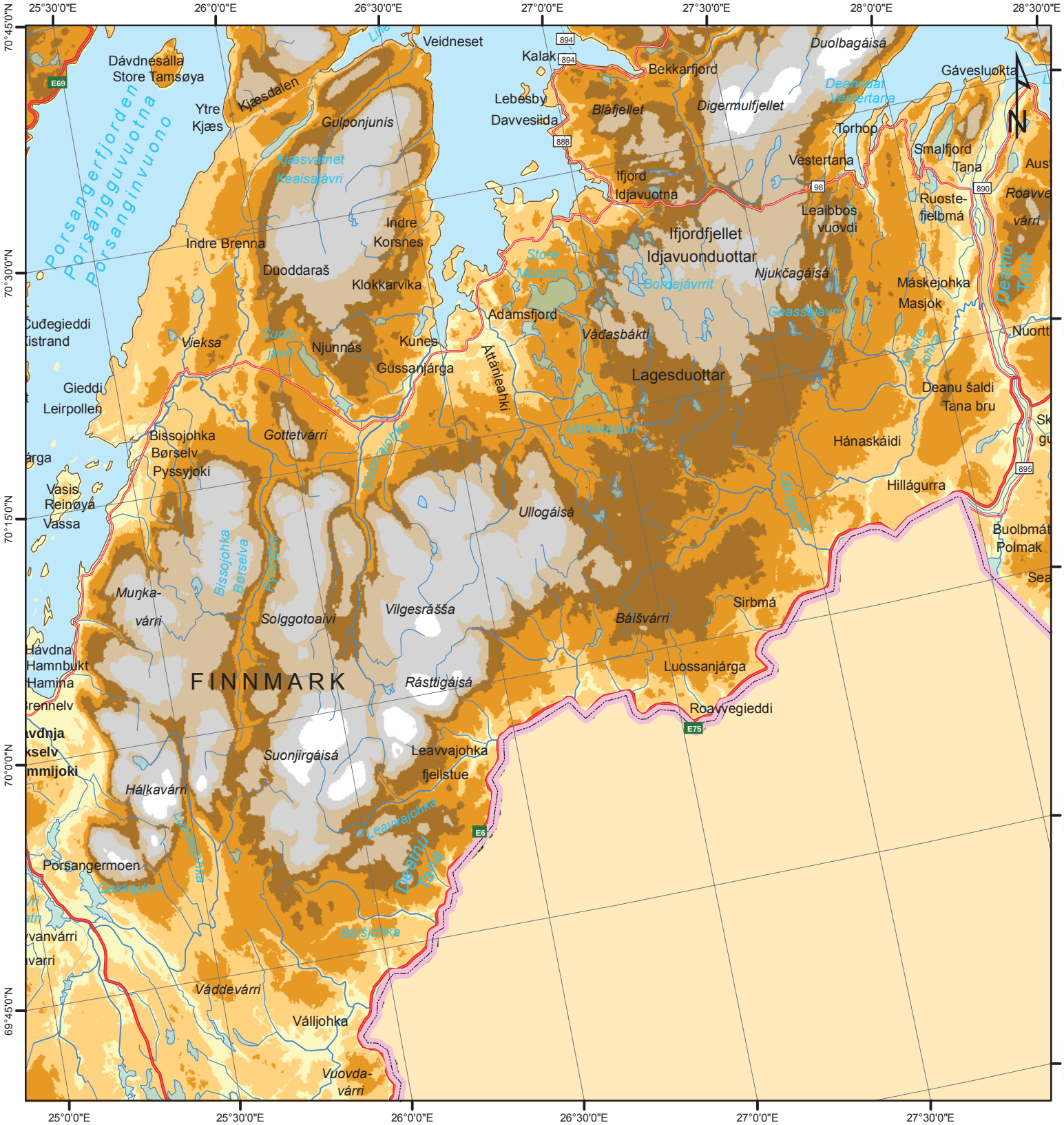

Ising > 10g/time [timer per år]

- 0 - 50
- 51 - 100
- 101 - 200
- 201 - 300
- 301 - 500
- 501 - 1 000
- 1 001 -

Landskap

- Innsjø
- Tettbebyggelse
- Snø/Isbre

7

0 5 10 20 30 km

NVE - Vindkart for Norge			
Figure/Drawing Title: Isingskart 80m			
File Name: K:\...\Vindkart Norge Ising.mxd			Rev: 0
By: ØB	Date: sep 14, 2009	Checked: EB	Date: sep 14, 2009
Scale: 1:600 000		Paper Size: A4	
Datum: WGS84		Projection: UTM sone33	

KJELLER VINDTEKNIKK

NVE

Varangerhalvøya
Várnjárga
Hanglefjellet
Svartnes
Kiberg
Oksevatnet
Skipskjølen
Leirpollen
Ánnečearru
Austertana
Čuolbmá-
várri
Roavve-
várri
Máttavárri
Sørfjellet
Urdfjellet
Falkefjellet
Komagvær
Skallelv
Krampenes
Ekkerøy
Kiby
Vadsø
Vadsø lufthavn
Solvarden
Unjárga
Nesseby
Vuonnabahta
Varangerbotn
Nuorttit Sieiddá
Skiippa-
gurra
Stuorravuonna
Karlebotn
Ceavccageađgi
Mortensnes
Vestre
Jakobselv
Varangerfjorden
Varjjatvuotna
Buođggáidnjárga
Bugøynes
Oddajohka
Nyelv
Juvravuonna
Gandvik
Gáranas-
čohkka
Gearretoaivi
Garsjøen
Buolbmát
Polmak
Searbbat
Guorronjunis
Korgåsen
Bugøyfjord
Geahčoaivi
Fárrennurki
Čiŋŋenjárga
Kirkenes
lufthavn
Høybuktmoen
Skogerøy-
toppen
Skogerøya
Bøkfjord fyr
Oskar II"s
kapell
Grense
Jakobselv
Ropelv
Lanabukt
Jakobsnes
Kirkenes
Elvnes
Storbukt
Hesseng
Neiden
Mikkelsnes
Bjørnevatn
Munke-
bakken
Sandnesdalen
Langfjordeid
Sør-Varanger
Brannfjellet
Svanvik
Rádjoaivi
Pasvikelva
Skogfoss
Bahčevčai-
Kiberg
Vestre
Jakobselv
Grense
Jakobselv
Bjørnevatn
Kirkenes
Hesseng
Sør-Varanger
Vadsø
Vadsø lufthavn
Nesseby
Varangerbotn
Karlebotn
Mortensnes
Kirkenes
Elvnes
Bjørnevatn
Svanvik
Skogfoss
Neiden
Munkebakken
Nyelv
Gandvik
Polmak
Bugøyfjord
Kirkenes
lufthavn
Hesseng

Ising > 10g/time [timer per år]

- 0 - 50
- 51 - 100
- 101 - 200
- 201 - 300
- 301 - 500
- 501 - 1 000
- 1 001 -

Landskap

- Innsjø
- Tettbebyggelse
- Snø/Isbre

0 5 10 20 30 km

NVE - Vindkart for Norge			
Figure/Drawing Title: Isingskart 80m			
File Name: K:\...\Vindkart Norge Ising.mxd			Rev: 0
By: ØB	Date: sep 14, 2009	Checked: EB	Date: sep 14, 2009
Scale: 1:600 000		Paper Size: A4	
Datum: WGS84		Projection: UTM sone33	

KJELLER VINDTEKNIKK

NVE

9

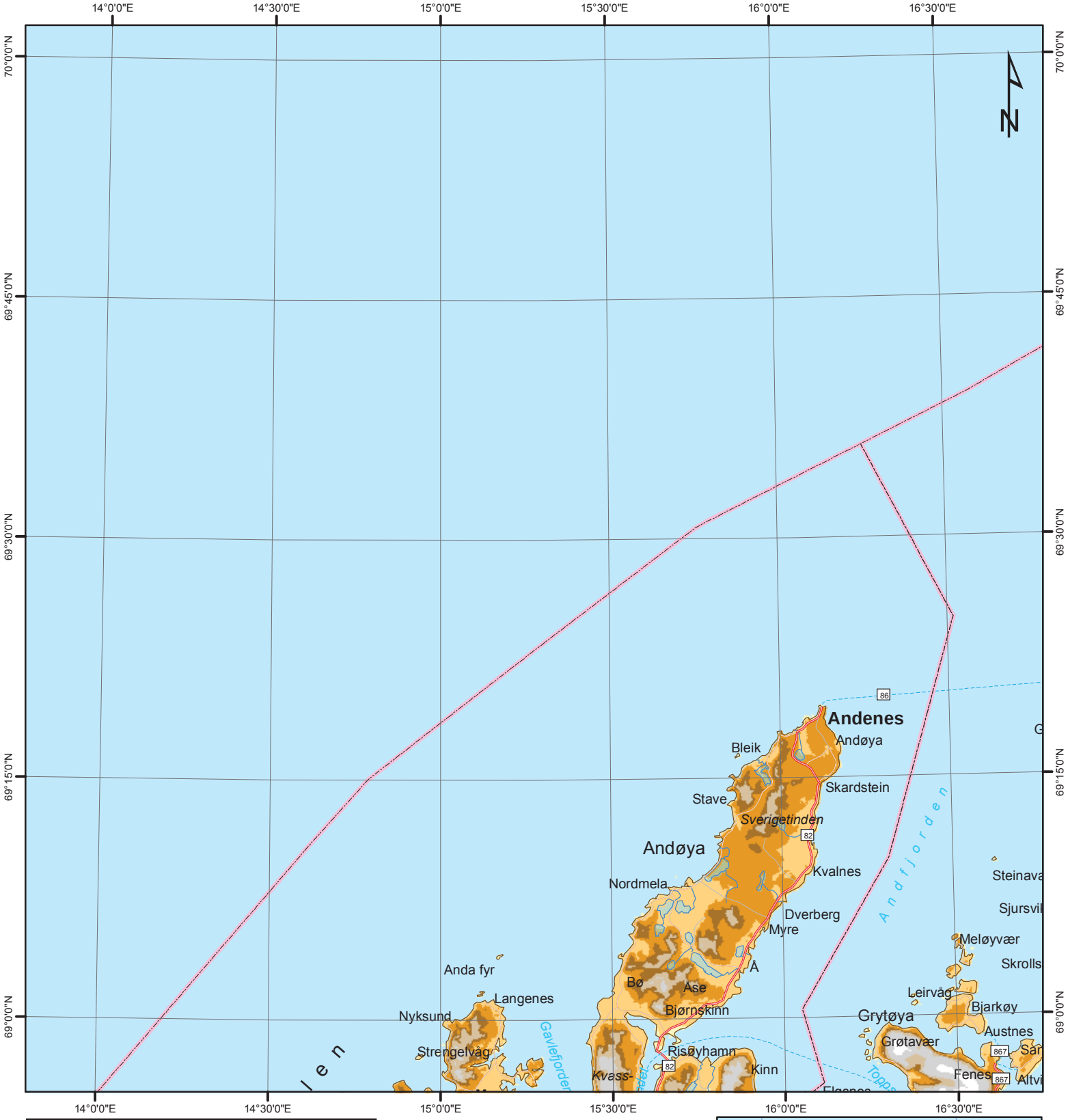

Ising > 10g/time [timer per år]

- 0 - 50
- 51 - 100
- 101 - 200
- 201 - 300
- 301 - 500
- 501 - 1 000
- 1 001 -

Landskap

- Innsjø
- Tettbebyggelse
- Snø/Isbre

0 5 10 20 30 km

NVE - Vindkart for Norge			
Figure/Drawing Title: Isingskart 80m			
File Name: K:\...\Vindkart Norge Ising.mxd			Rev: 0
By: ØB	Date: sep 14, 2009	Checked: EB	Date: sep 14, 2009
Scale: 1:600 000		Paper Size: A4	
Datum: WGS84		Projection: UTM sone33	

KJELLER VINDTEKNIKK

NVE

Ising > 10g/time [timer per år]

- 0 - 50
- 51 - 100
- 101 - 200
- 201 - 300
- 301 - 500
- 501 - 1 000
- 1 001 -

Landskap

- Innsjø
- Tettbebyggelse
- Snø/Isbre

0 5 10 20 30 km

NVE - Vindkart for Norge

Figure/Drawing Title:
Isingskart 80m

File Name: K:\...\Vindkart Norge Ising.mxd			Rev: 0
By: ØB	Date: sep 14, 2009	Checked: EB	Date: sep 14, 2009
Scale: 1:600 000		Paper Size: A4	
Datum: WGS84		Projection: UTM sone33	

KJELLER VINDTEKNIKK

NVE

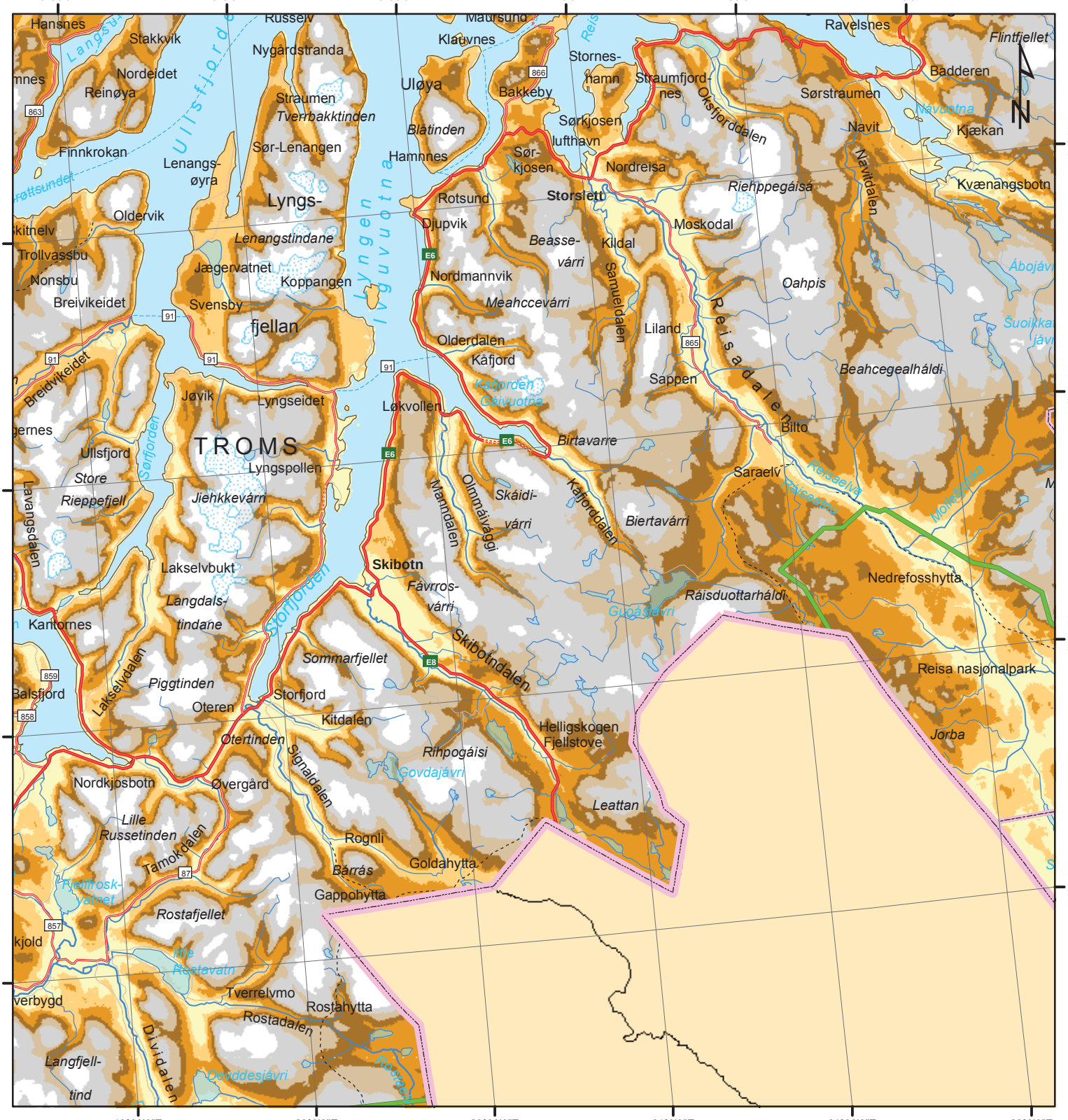

Ising > 10g/time [timer per år]

- 0 - 50
- 51 - 100
- 101 - 200
- 201 - 300
- 301 - 500
- 501 - 1 000
- 1 001 -

Landskap

- Innsjø
- Tettbebyggelse
- Snø/Isbre

12

0 5 10 20 30 km

NVE - Vindkart for Norge			
Figure/Drawing Title: Isingskart 80m			
File Name: K:\...\Vindkart Norge Ising.mxd			Rev: 0
By: ØB	Date: sep 14, 2009	Checked: EB	Date: sep 14, 2009
Scale: 1:600 000		Paper Size: A4	
Datum: WGS84		Projection: UTM sone33	

KJELLER VINDTEKNIKK

NVE

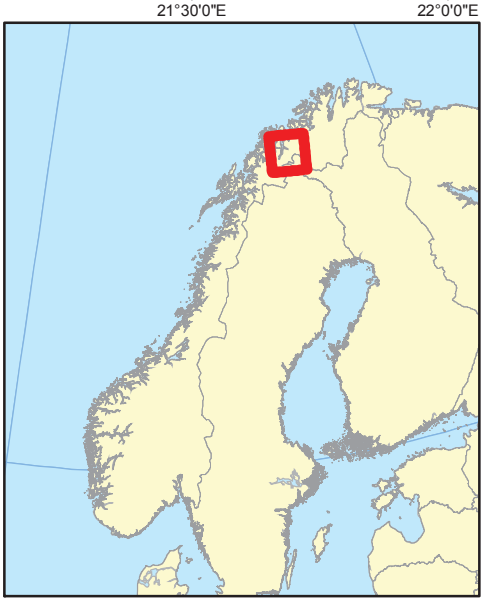

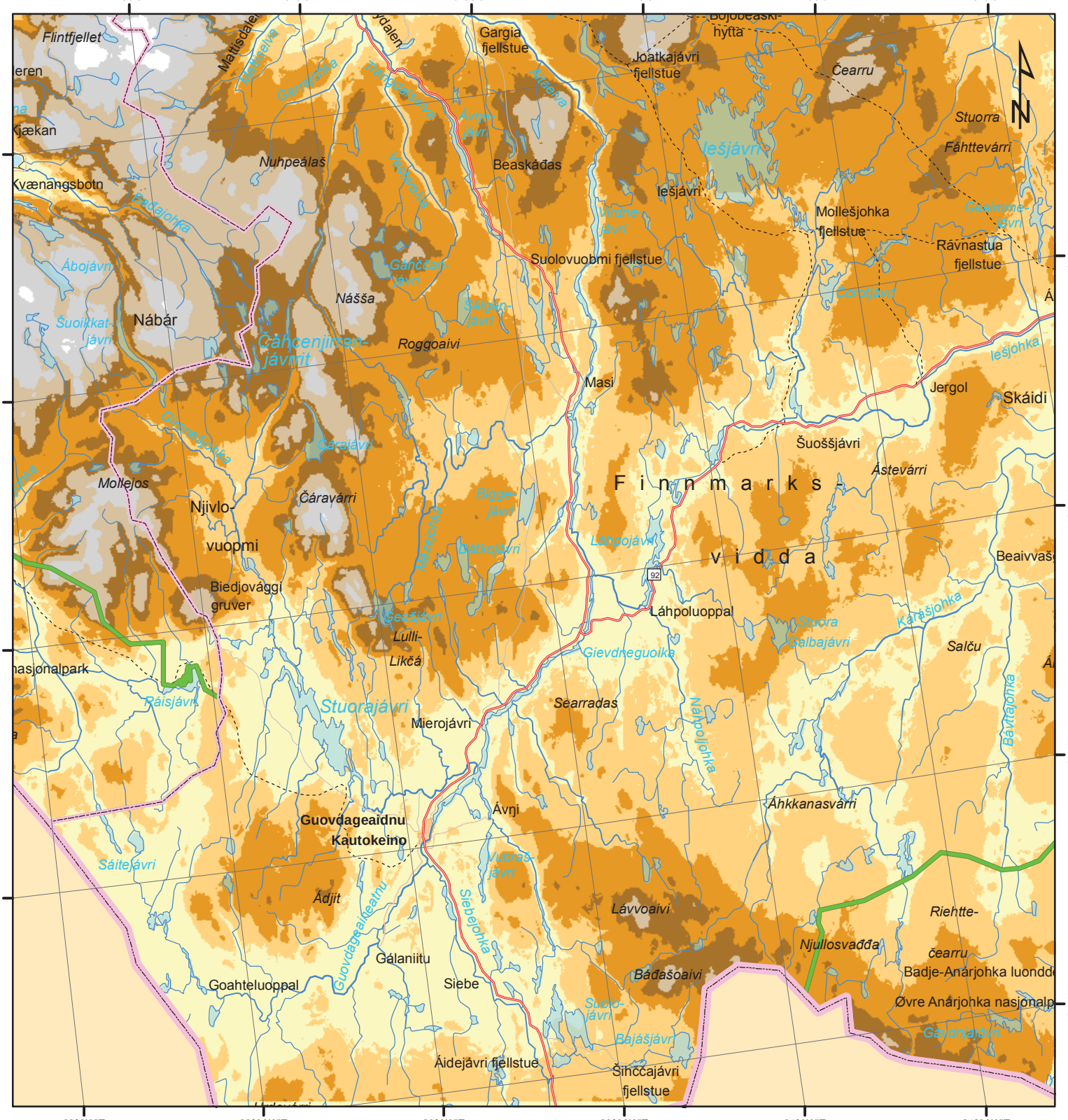
22°30'0"E
23°0'0"E
23°30'0"E
24°0'0"E
24°30'0"E
25°0'0"E
69°45'0"N
69°30'0"N
69°15'0"N
69°0'0"N
68°45'0"N
Flintfjellet
Gargia fjellstue
Joatkajávri fjellstue
Čearru
Stuorra Fáhttevárri
Nuhpeálaš
Beaskđas
Iešjávri
Mollešjohka fjellstue
Rávnastua fjellstue
Suolovuobmi fjellstue
Nášša
Nábár
Čáhcenjiŋen-jávrrit
Roggoaivi
Masi
Jergol
Skáidi
Šuoššjávri
Ástevárri
Mollejos
Njivlo-vuopmi
Čáravárri
F i n n m a r k s -
v i d d a
Biedjovággi gruver
Láhpoluoppal
Lulli-Likčá
Stuora Galbajávri
Salču
Searradas
Stuorajávri
Mierojávri
Áhkkanasvárri
Guovdageaidnu Kautokeino
Ávnji
Ádjit
Lávvoaivi
Riehte-čearru
Njullosvađđa
Gálaniitu
Goahteluoppal
Siebe
Bađašoaivi
Badje-Anárjohka luondd
Øvre Anárjohka nasjonalp
Áidejávri fjellstue
Šinččajávri fjellstue
Ising > 10g/time [timer per år]
0 - 50
51 - 100
101 - 200
201 - 300
301 - 500
501 - 1 000
1 001 -
Landskap
Innsjø
Tettbebyggelse
Snø/Isbre
0 5 10 20 30 km
NVE - Vindkart for Norge
Figure/Drawing Title:
Isingskart 80m
File Name: K:\...\Vindkart Norge Ising.mxd
Rev: 0
By: ØB
Date: sep 14, 2009
Checked: EB
Date: sep 14, 2009
Scale: 1:600 000
Paper Size: A4
Datum: WGS84
Projection: UTM sone33
KJELLER VINDTEKNIKK
NVE
13

Ising > 10g/time [timer per år]

- 0 - 50
- 51 - 100
- 101 - 200
- 201 - 300
- 301 - 500
- 501 - 1 000
- 1 001 -

Landskap

- Innsjø
- Tettbebyggelse
- Snø/Isbre

14

NVE - Vindkart for Norge			
Figure/Drawing Title: Isingskart 80m			
File Name: K:\...\Vindkart Norge Ising.mxd			Rev: 0
By: ØB	Date: sep 14, 2009	Checked: EB	Date: sep 14, 2009
Scale: 1:600 000		Paper Size: A4	
Datum: WGS84		Projection: UTM sone33	

KJELLER VINDTEKNIKK

NVE

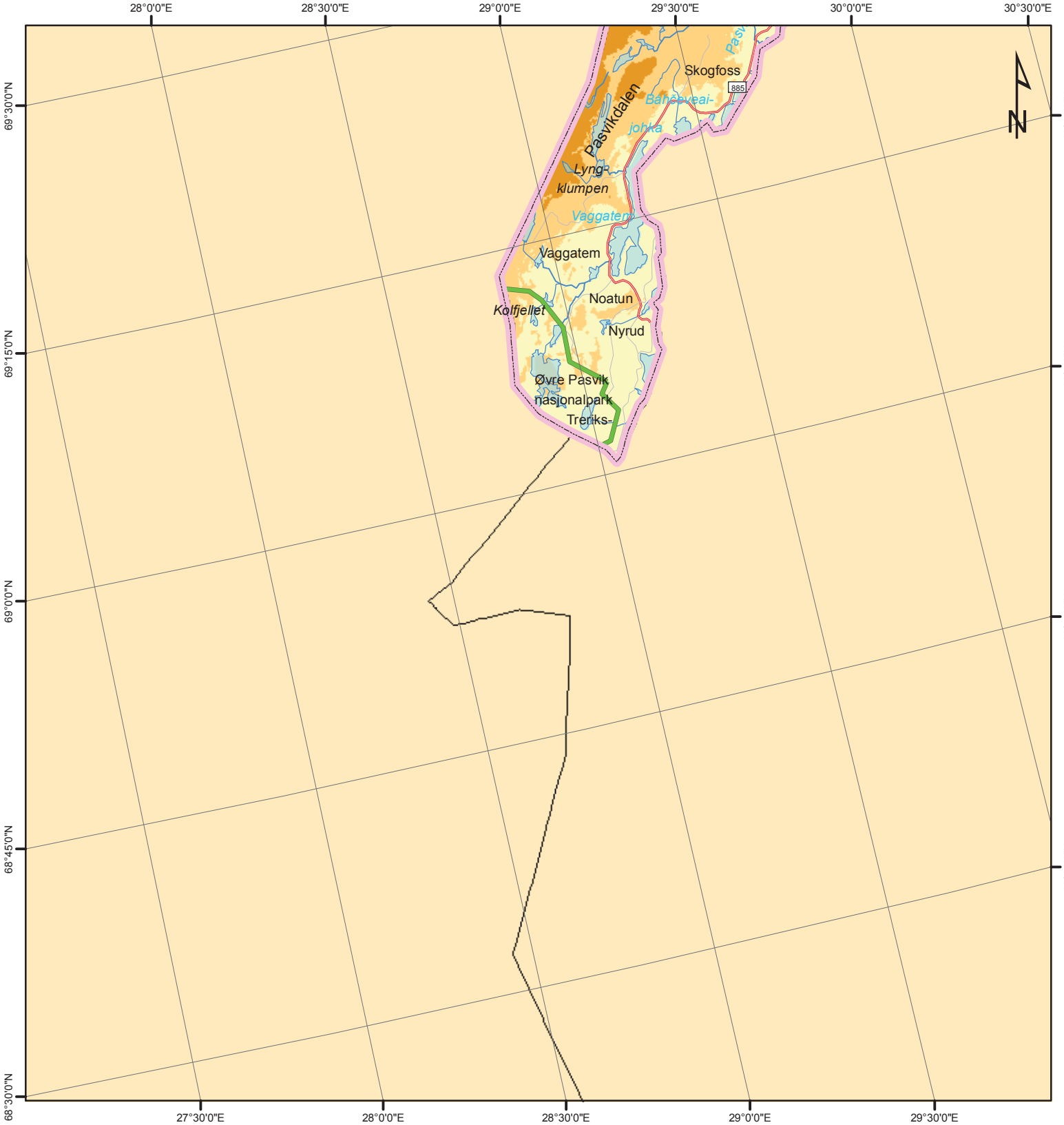

27°30'0"E 28°0'0"E 28°30'0"E 29°0'0"E 29°30'0"E

Ising > 10g/time [timer per år]

- 0 - 50
- 51 - 100
- 101 - 200
- 201 - 300
- 301 - 500
- 501 - 1 000
- 1 001 -

Landskap

- Innsjø
- Tettbebyggelse
- Snø/Isbre

0 5 10 20 30 km

NVE - Vindkart for Norge			
Figure/Drawing Title: Isingskart 80m			
File Name: K:\...\Vindkart Norge Ising.mxd			Rev: 0
By: ØB	Date: sep 14, 2009	Checked: EB	Date: sep 14, 2009
Scale: 1:600 000		Paper Size: A4	
Datum: WGS84		Projection: UTM sone33	

KJELLER VINDTEKNIKK

NVE

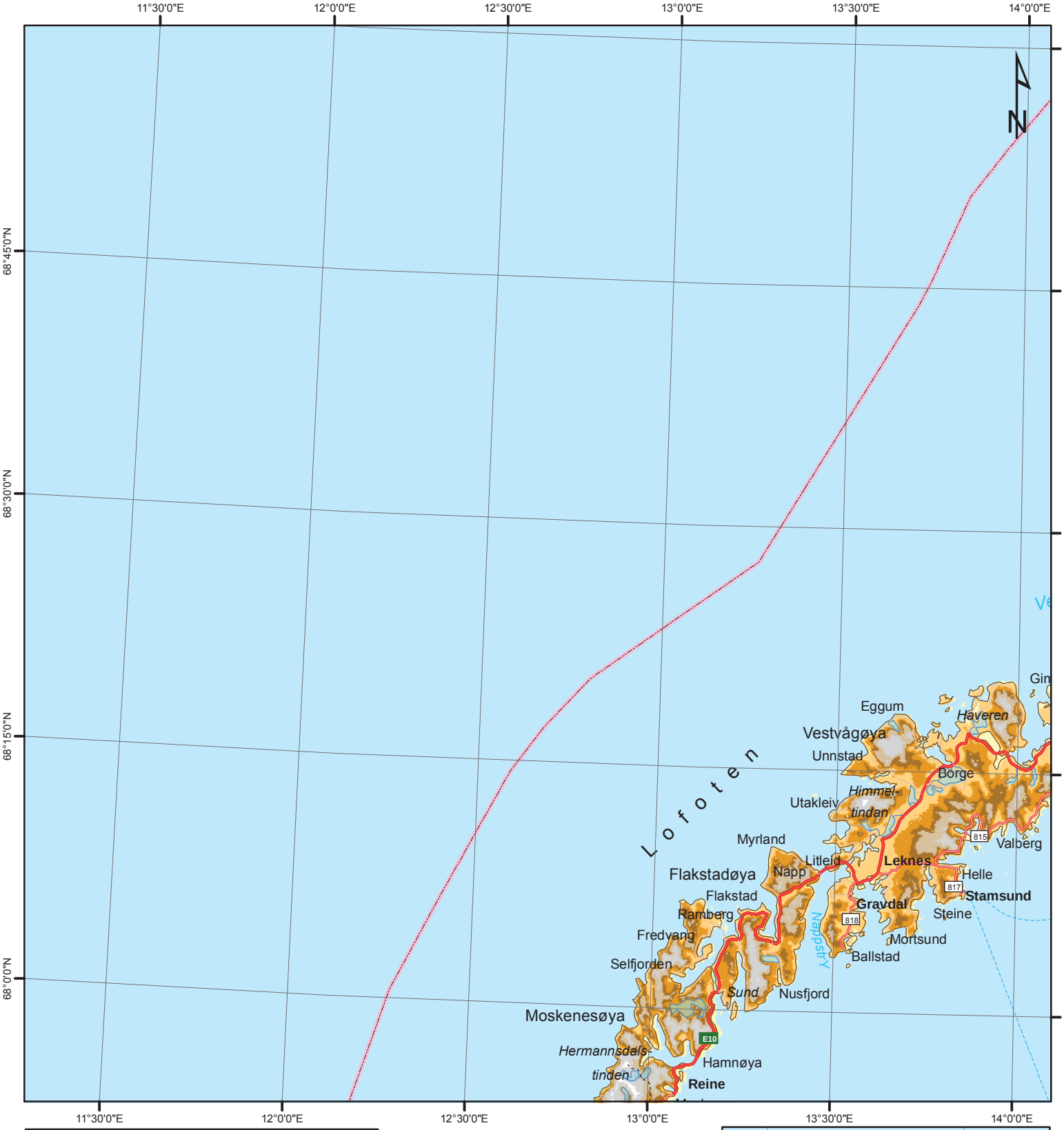

Ising > 10g/time [timer per år]

- 0 - 50
- 51 - 100
- 101 - 200
- 201 - 300
- 301 - 500
- 501 - 1 000
- 1 001 -

Landskap

- Innsjø
- Tettbebyggelse
- Snø/Isbre

0 5 10 20 30 km

NVE - Vindkart for Norge			
Figure/Drawing Title: Isingskart 80m			
File Name: K:\...\Vindkart Norge Ising.mxd			Rev: 0
By: ØB	Date: sep 14, 2009	Checked: EB	Date: sep 14, 2009
Scale: 1:600 000		Paper Size: A4	
Datum: WGS84		Projection: UTM sone33	

KJELLER VINDTEKNIKK

NVE

Ising > 10g/time [timer per år]

- 0 - 50
- 51 - 100
- 101 - 200
- 201 - 300
- 301 - 500
- 501 - 1 000
- 1 001 -

Landskap

- Innsjø
- Tettbebyggelse
- Snø/Isbre

0 5 10 20 30 km

NVE - Vindkart for Norge			
Figure/Drawing Title: Isingskart 80m			
File Name: K:\...\Vindkart Norge Ising.mxd			Rev: 0
By: ØB	Date: sep 14, 2009	Checked: EB	Date: sep 14, 2009
Scale: 1:600 000		Paper Size: A4	
Datum: WGS84		Projection: UTM sone33	

KJELLER VINDTEKNIKK

NVE

Ising > 10g/time [timer per år]

- 0 - 50
- 51 - 100
- 101 - 200
- 201 - 300
- 301 - 500
- 501 - 1 000
- 1 001 -

Landskap

- Innsjø
- Tettbebyggelse
- Snø/Isbre

0 5 10 20 30 km

NVE - Vindkart for Norge			
Figure/Drawing Title: Isingskart 80m			
File Name: K:\...\Vindkart Norge Ising.mxd			Rev: 0
By: ØB	Date: sep 14, 2009	Checked: EB	Date: sep 14, 2009
Scale: 1:600 000		Paper Size: A4	
Datum: WGS84		Projection: UTM sone33	

KJELLER VINDTEKNIKK

NVE

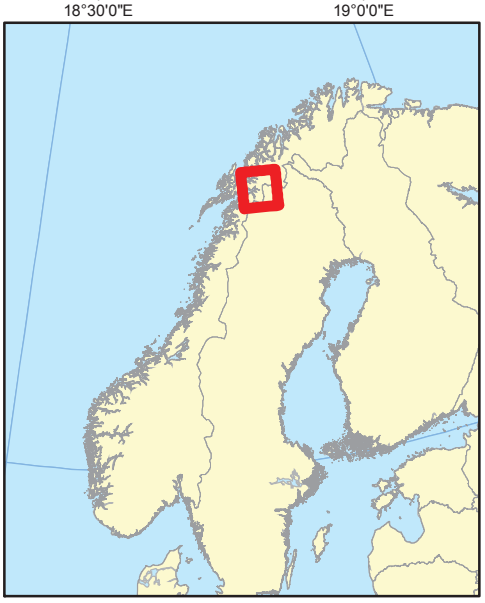

18

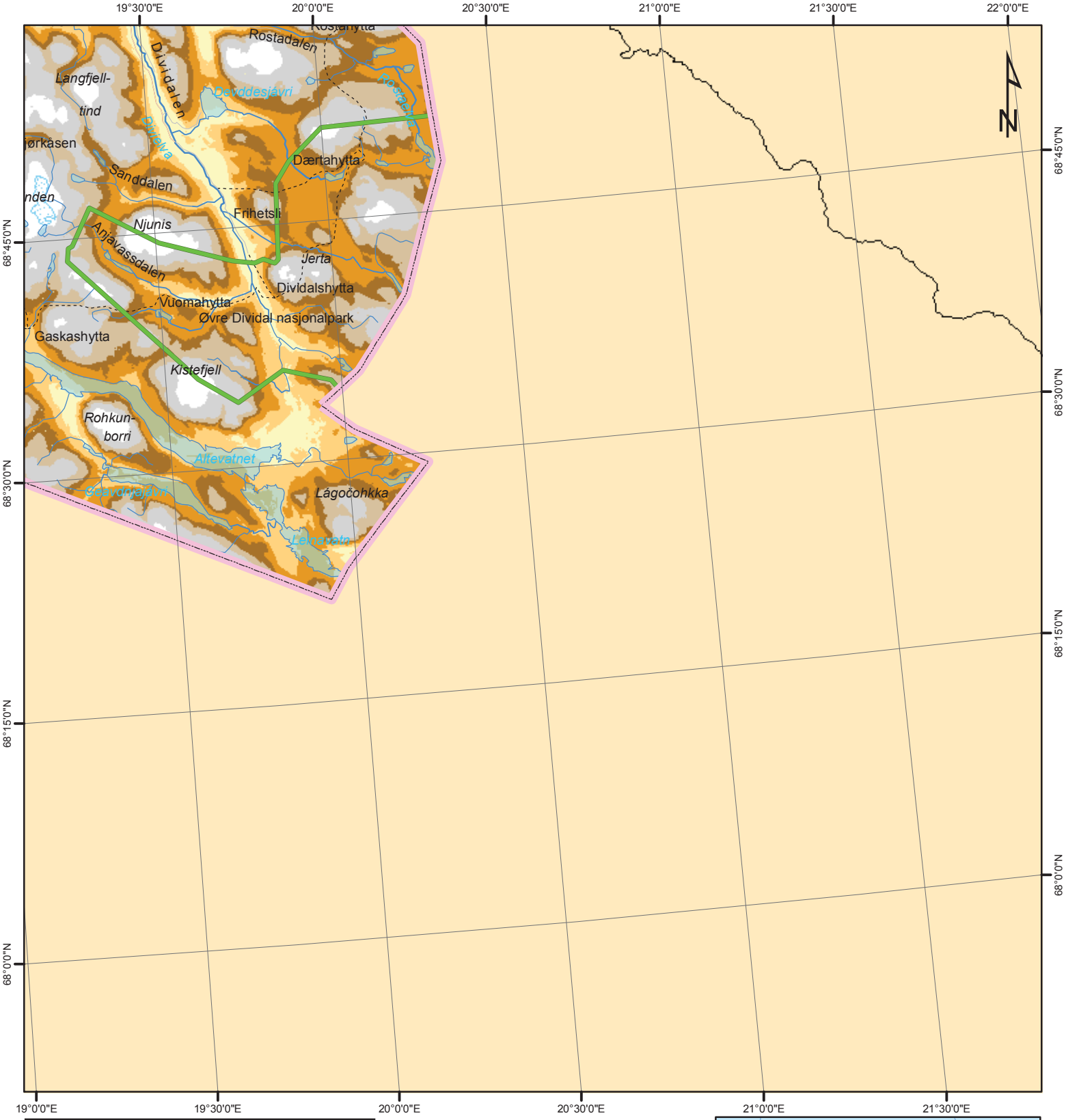

Ising > 10g/time [timer per år]

- 0 - 50
- 51 - 100
- 101 - 200
- 201 - 300
- 301 - 500
- 501 - 1 000
- 1 001 -

Landskap

- Innsjø
- Tettbebyggelse
- Snø/Isbre

19

0 5 10 20 30 km

NVE - Vindkart for Norge

Figure/Drawing Title:
Isingskart 80m

File Name: K:\...\Vindkart Norge Ising.mxd			Rev: 0
By: ØB	Date: sep 14, 2009	Checked: EB	Date: sep 14, 2009
Scale: 1:600 000		Paper Size: A4	
Datum: WGS84		Projection: UTM sone33	

KJELLER VINDTEKNIKK

NVE

Ising > 10g/time [timer per år]

- 0 - 50
- 51 - 100
- 101 - 200
- 201 - 300
- 301 - 500
- 501 - 1 000
- 1 001 -

Landskap

- Innsjø
- Tettbebyggelse
- Snø/Isbre

0 5 10 20 30 km

NVE - Vindkart for Norge			
Figure/Drawing Title: Isingskart 80m			
File Name: K:\...\Vindkart Norge Ising.mxd			Rev: 0
By: ØB	Date: sep 14, 2009	Checked: EB	Date: sep 14, 2009
Scale: 1:600 000		Paper Size: A4	
Datum: WGS84		Projection: UTM sone33	

KJELLER VINDTEKNIKK

NVE

Ising > 10g/time [timer per år]

- 0 - 50
- 51 - 100
- 101 - 200
- 201 - 300
- 301 - 500
- 501 - 1 000
- 1 001 -

Landskap

- Innsjø
- Tettbebyggelse
- Snø/Isbre

21

NVE - Vindkart for Norge			
Figure/Drawing Title: Isingskart 80m			
File Name: K:\...\Vindkart Norge Ising.mxd			Rev: 0
By: ØB	Date: sep 14, 2009	Checked: EB	Date: sep 14, 2009
Scale: 1:600 000		Paper Size: A4	
Datum: WGS84		Projection: UTM sone33	

KJELLER VINDTEKNIKK

NVE

Ising > 10g/time [timer per år]

- 0 - 50
- 51 - 100
- 101 - 200
- 201 - 300
- 301 - 500
- 501 - 1 000
- 1 001 -

Landskap

- Innsjø
- Tettbebyggelse
- Snø/Isbre

NVE - Vindkart for Norge			
Figure/Drawing Title: Isingskart 80m			
File Name: K:\...\Vindkart Norge Ising.mxd			Rev: 0
By: ØB	Date: sep 14, 2009	Checked: EB	Date: sep 14, 2009
Scale: 1:600 000		Paper Size: A4	
Datum: WGS84		Projection: UTM sone33	

KJELLER VINDTEKNIKK

NVE

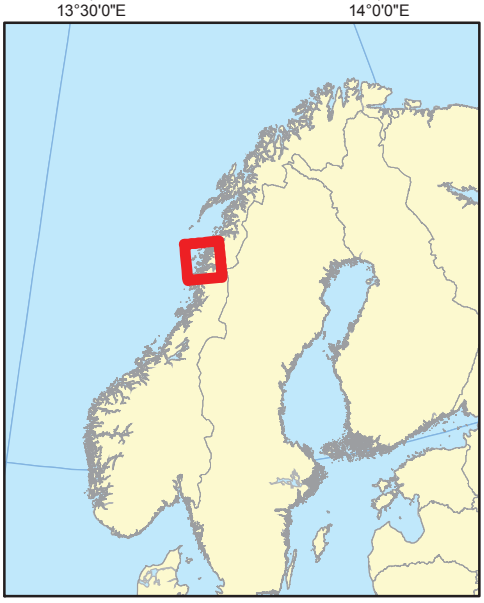

Ising > 10g/time [timer per år]

- 0 - 50
- 51 - 100
- 101 - 200
- 201 - 300
- 301 - 500
- 501 - 1 000
- 1 001 -

Landskap

- Innsjø
- Tettbebyggelse
- Snø/Isbre

23

0 5 10 20 30 km

NVE - Vindkart for Norge			
Figure/Drawing Title: Isingskart 80m			
File Name: K:\...\Vindkart Norge Ising.mxd			Rev: 0
By: ØB	Date: sep 14, 2009	Checked: EB	Date: sep 14, 2009
Scale: 1:600 000		Paper Size: A4	
Datum: WGS84		Projection: UTM sone33	

KJELLER VINDTEKNIKK

NVE

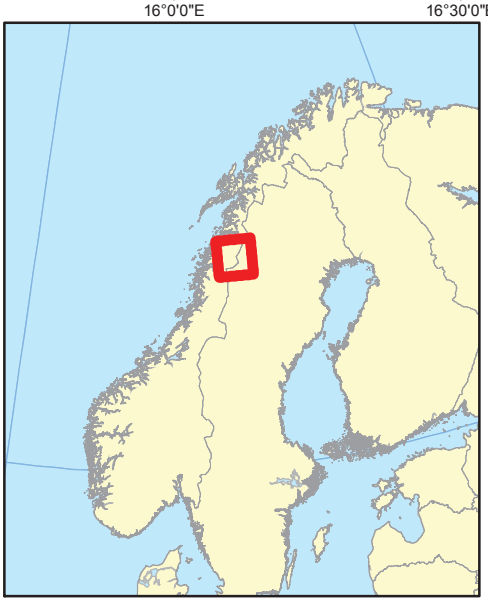

Ising > 10g/time [timer per år]

- 0 - 50
- 51 - 100
- 101 - 200
- 201 - 300
- 301 - 500
- 501 - 1 000
- 1 001 -

Landskap

- Innsjø
- Tettbebyggelse
- Snø/Isbre

0 5 10 20 30 km

NVE - Vindkart for Norge

Figure/Drawing Title:
Isingskart 80m

File Name: K:\...\Vindkart Norge Ising.mxd			Rev: 0
By: ØB	Date: sep 14, 2009	Checked: EB	Date: sep 14, 2009
Scale: 1:600 000		Paper Size: A4	
Datum: WGS84		Projection: UTM sone33	

KJELLER VINDTEKNIKK

NVE

Ising > 10g/time [timer per år]

- 0 - 50
- 51 - 100
- 101 - 200
- 201 - 300
- 301 - 500
- 501 - 1 000
- 1 001 -

Landskap

- Innsjø
- Tettbebyggelse
- Snø/Isbre

0 5 10 20 30 km

NVE - Vindkart for Norge			
Figure/Drawing Title: Isingskart 80m			
File Name: K:\...\Vindkart Norge Ising.mxd			Rev: 0
By: ØB	Date: sep 14, 2009	Checked: EB	Date: sep 14, 2009
Scale: 1:600 000		Paper Size: A4	
Datum: WGS84		Projection: UTM sone33	

KJELLER VINDTEKNIKK

NVE

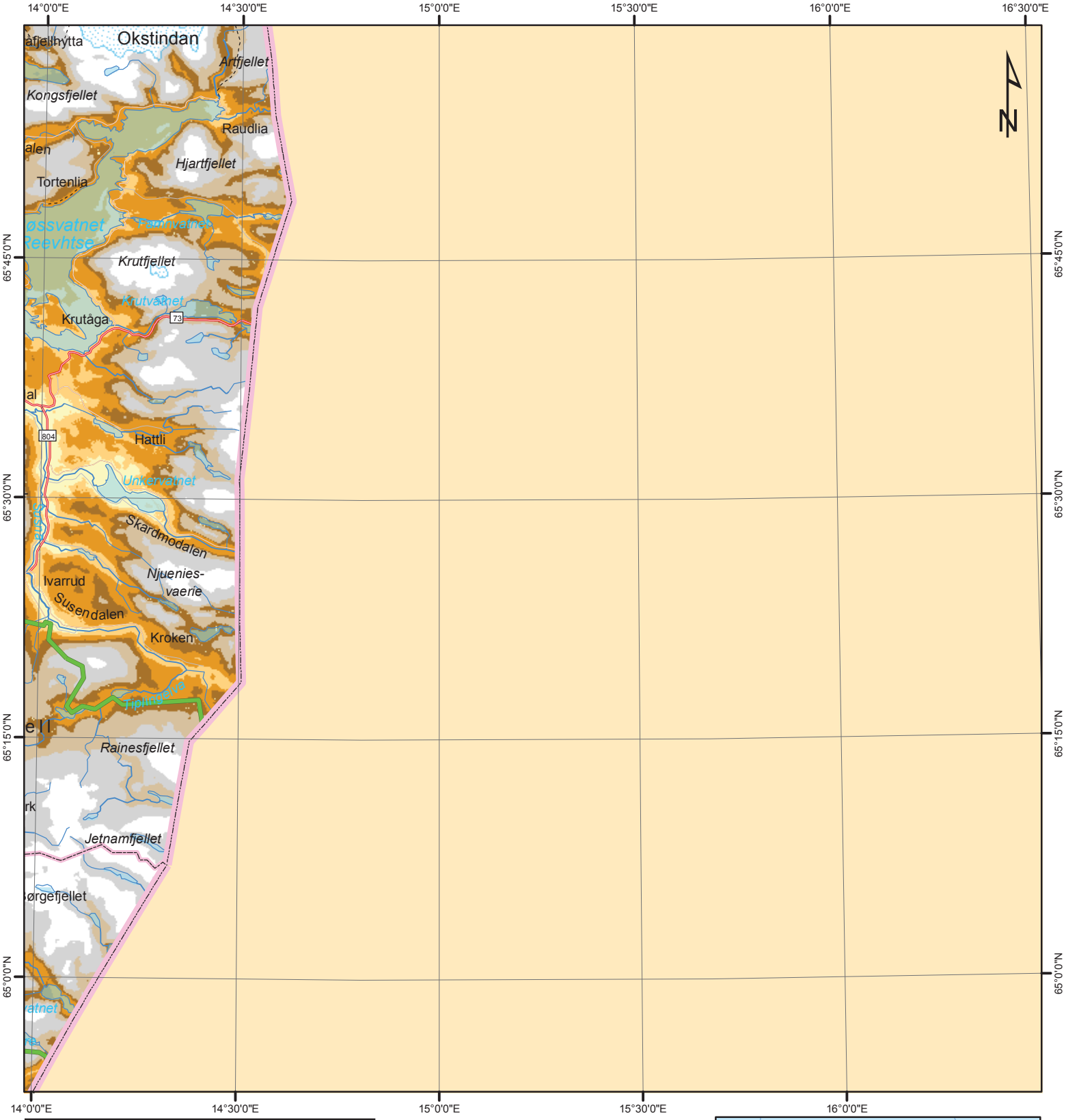

Ising > 10g/time [timer per år]

- 0 - 50
- 51 - 100
- 101 - 200
- 201 - 300
- 301 - 500
- 501 - 1 000
- 1 001 -

Landskap

- Innsjø
- Tettbebyggelse
- Snø/Isbre

0 5 10 20 30 km

NVE - Vindkart for Norge			
Figure/Drawing Title: Isingskart 80m			
File Name: K:\...\Vindkart Norge Ising.mxd			Rev: 0
By: ØB	Date: sep 14, 2009	Checked: EB	Date: sep 14, 2009
Scale: 1:600 000		Paper Size: A4	
Datum: WGS84		Projection: UTM sone33	

KJELLER VINDTEKNIKK

NVE

Ising > 10g/time [timer per år]

- 0 - 50
- 51 - 100
- 101 - 200
- 201 - 300
- 301 - 500
- 501 - 1 000
- 1 001 -

Landskap

- Innsjø
- Tettbebyggelse
- Snø/Isbre

0 5 10 20 30 km

NVE - Vindkart for Norge

Figure/Drawing Title:
Isingskart 80m

File Name: K:\...\Vindkart Norge Ising.mxd			Rev: 0
By: ØB	Date: sep 14, 2009	Checked: EB	Date: sep 14, 2009
Scale: 1:600 000		Paper Size: A4	
Datum: WGS84		Projection: UTM sone33	

KJELLER VINDTEKNIKK

NVE

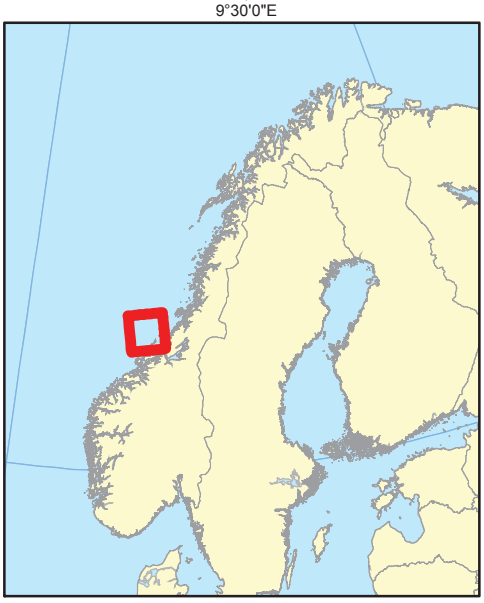

Ising > 10g/time [timer per år]

- 0 - 50
- 51 - 100
- 101 - 200
- 201 - 300
- 301 - 500
- 501 - 1 000
- 1 001 -

Landskap

- Innsjø
- Tettbebyggelse
- Snø/Isbre

0 5 10 20 30 km

NVE - Vindkart for Norge			
Figure/Drawing Title: Isingskart 80m			
File Name: K:\...\Vindkart Norge Ising.mxd			Rev: 0
By: ØB	Date: sep 14, 2009	Checked: EB	Date: sep 14, 2009
Scale: 1:600 000		Paper Size: A4	
Datum: WGS84		Projection: UTM sone33	

KJELLER VINDTEKNIKK

NVE

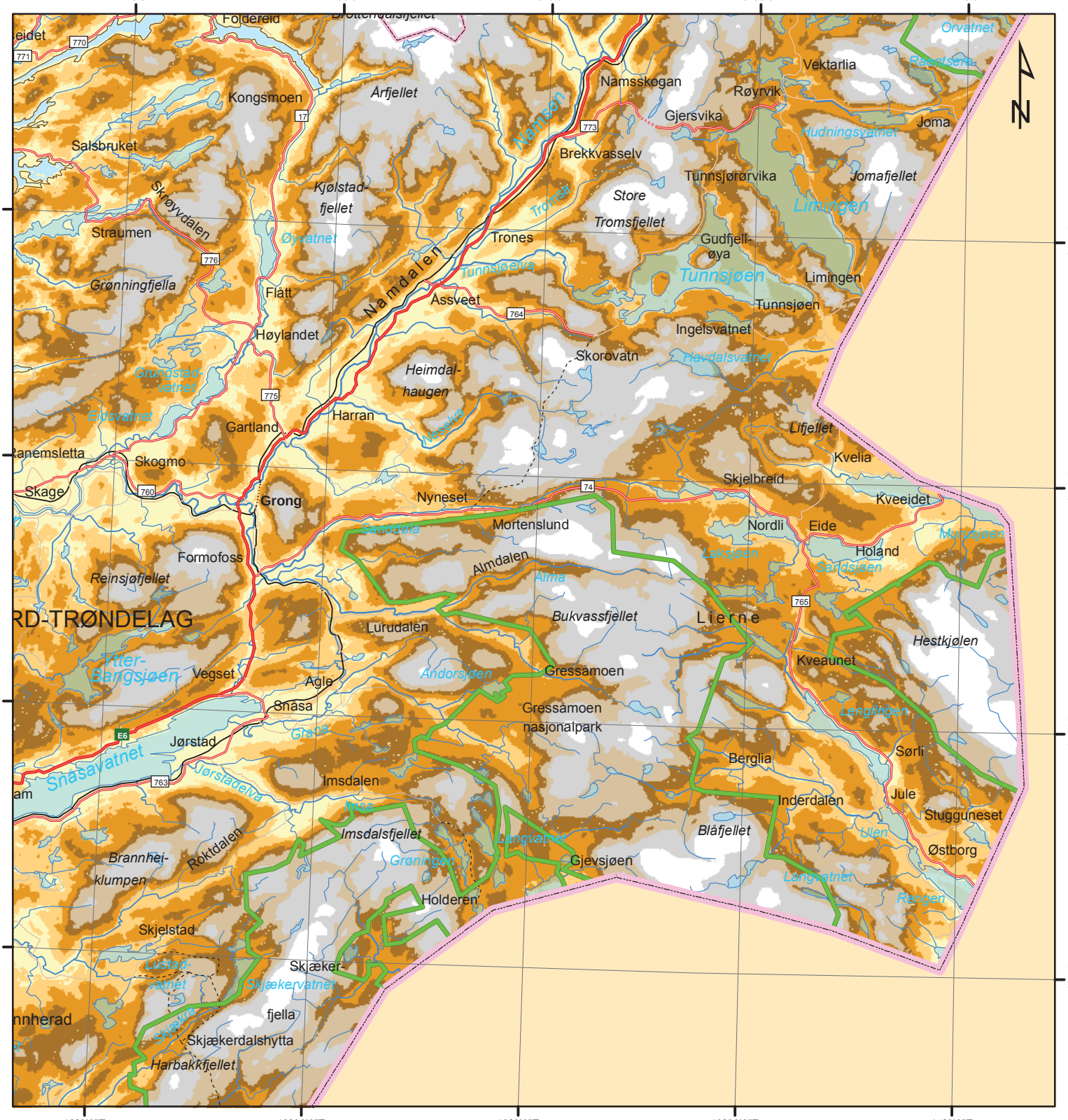
12°0'0"E
12°30'0"E
13°0'0"E
13°30'0"E
14°0'0"E
64°45'0"N
64°30'0"N
64°15'0"N
64°0'0"N
Foldereid
Kongsmoen
Årfjellet
Namsskogan
Vektarlia
Røyrvik
Gjersvika
Joma
Salsbruket
Brekkvasselv
Tunnsjørørvika
Jomafjellet
Kjølstad-
fjellet
Store
Tromsfjellet
Limingen
Straumen
Trones
Gudfjell-
øya
Grønningfjella
Flatt
Tunnsjøen
Åssveet
Ingelsvatnet
Høylandet
Skorovatn
Heimdal-
haugen
Gartland
Harran
Lifjellet
Kvelia
Skogmo
Skjelbreid
Skage
Grong
Nyneset
Kveeidet
Mortenslund
Nordli
Eide
Formofoss
Almdalen
Holand
Reinsjøfjellet
Bukvassfjellet
Lierne
Lurudalen
Hestkjølen
Vegset
Agle
Gressåmoen
Kveaunet
Snåsa
Gressåmoen
nasjonalpark
Jørstad
Berglia
Sørli
Snåsavatnet
Imsdalen
Inderdalen
Jule
Stugguneset
Imsdalsfjellet
Blåfjellet
Roktdalen
Brannhei-
klumpen
Gjevsjøen
Østborg
Holderen
Skjelstad
Skjæker-
fjella
Skjækerdalshytta
Harbakkfjellet
Namsen
Namdalen
Orvatnet
Vektarlia
Joma
Hudningsvatnet
Jomafjellet
Limingen
Tunnsjøen
Ingelsvatnet
Havdalsvatnet
Lifjellet
Kveeidet
Nordli
Eide
Holand
Almdalen
Bukvassfjellet
Lierne
Hestkjølen
Kveaunet
Gressåmoen
Berglia
Sørli
Jule
Stugguneset
Inderdalen
Blåfjellet
Østborg
Gjevsjøen
Holderen
Skjæker-
fjella
Skjækerdalshytta
Harbakkfjellet
Skjelstad
Imsdalen
Roktdalen
Snåsavatnet
Jørstad
Vegset
Agle
Snåsa
Grong
Skogmo
Skage
Formofoss
Gartland
Harran
Flatt
Straumen
Trones
Tunnsjøen
Tromsø
Namsen
Namdalen
Tunnsjøelva
Øyvatnet
Skjøyvdalen
Kjølstad-
fjellet
Grønningfjella
Reinsjøfjellet
Brannhei-
klumpen
Vitter-
Bangsjøen
Andorsjøen
Almdalen
Lurudalen
Gressåmoen
Imsdalsfjellet
Langvatnet
Grøningen
Ulen
Langvatnet
Rangen
Langlingen
Sørli
Jule
Stugguneset
Østborg
Lierne
Kveaunet
Hestkjølen
Berglia
Inderdalen
Blåfjellet
Gjevsjøen
Holderen
Skjæker-
fjella
Skjækerdalshytta
Harbakkfjellet
Skjelstad
Skjækervatnet
Lysland-
vatnet
Skjækerelva
Imsdalen
Imsdalsfjellet
Roktdalen
Snåsavatnet
Jørstadelva
Jørstad
Snåsa
Agle
Vegset
Grong
Gartland
Harran
Flatt
Åssveet
Trones
Tunnsjøelva
Tromsø
Namsen
Namdalen

Ising > 10g/time [timer per år]

- 0 - 50
- 51 - 100
- 101 - 200
- 201 - 300
- 301 - 500
- 501 - 1 000
- 1 001 -

Landskap

- Innsjø
- Tettbebyggelse
- Snø/Isbre

0 5 10 20 30 km

NVE - Vindkart for Norge			
Figure/Drawing Title: Isingskart 80m			
File Name: K:\...\Vindkart Norge Ising.mxd			Rev: 0
By: ØB	Date: sep 14, 2009	Checked: EB	Date: sep 14, 2009
Scale: 1:600 000		Paper Size: A4	
Datum: WGS84		Projection: UTM sone33	

KJELLER VINDTEKNIKK

NVE

Ising > 10g/time [timer per år]

- 0 - 50
- 51 - 100
- 101 - 200
- 201 - 300
- 301 - 500
- 501 - 1 000
- 1 001 -

Landskap

- Innsjø
- Tettbebyggelse
- Snø/Isbre

NVE - Vindkart for Norge			
Figure/Drawing Title: Isingskart 80m			
File Name: K:\...\Vindkart Norge Ising.mxd			Rev: 0
By: ØB	Date: sep 14, 2009	Checked: EB	Date: sep 14, 2009
Scale: 1:600 000		Paper Size: A4	
Datum: WGS84		Projection: UTM sone33	

KJELLER VINDTEKNIKK

NVE

Ising > 10g/time [timer per år]

- 0 - 50
- 51 - 100
- 101 - 200
- 201 - 300
- 301 - 500
- 501 - 1 000
- 1 001 -

Landskap

- Innsjø
- Tettbebyggelse
- Snø/Isbre

32

NVE - Vindkart for Norge			
Figure/Drawing Title: Isingskart 80m			
File Name: K:\...\Vindkart Norge Ising.mxd			Rev: 0
By: ØB	Date: sep 14, 2009	Checked: EB	Date: sep 14, 2009
Scale: 1:600 000		Paper Size: A4	
Datum: WGS84		Projection: UTM sone33	

KJELLER VINDTEKNIKK

NVE

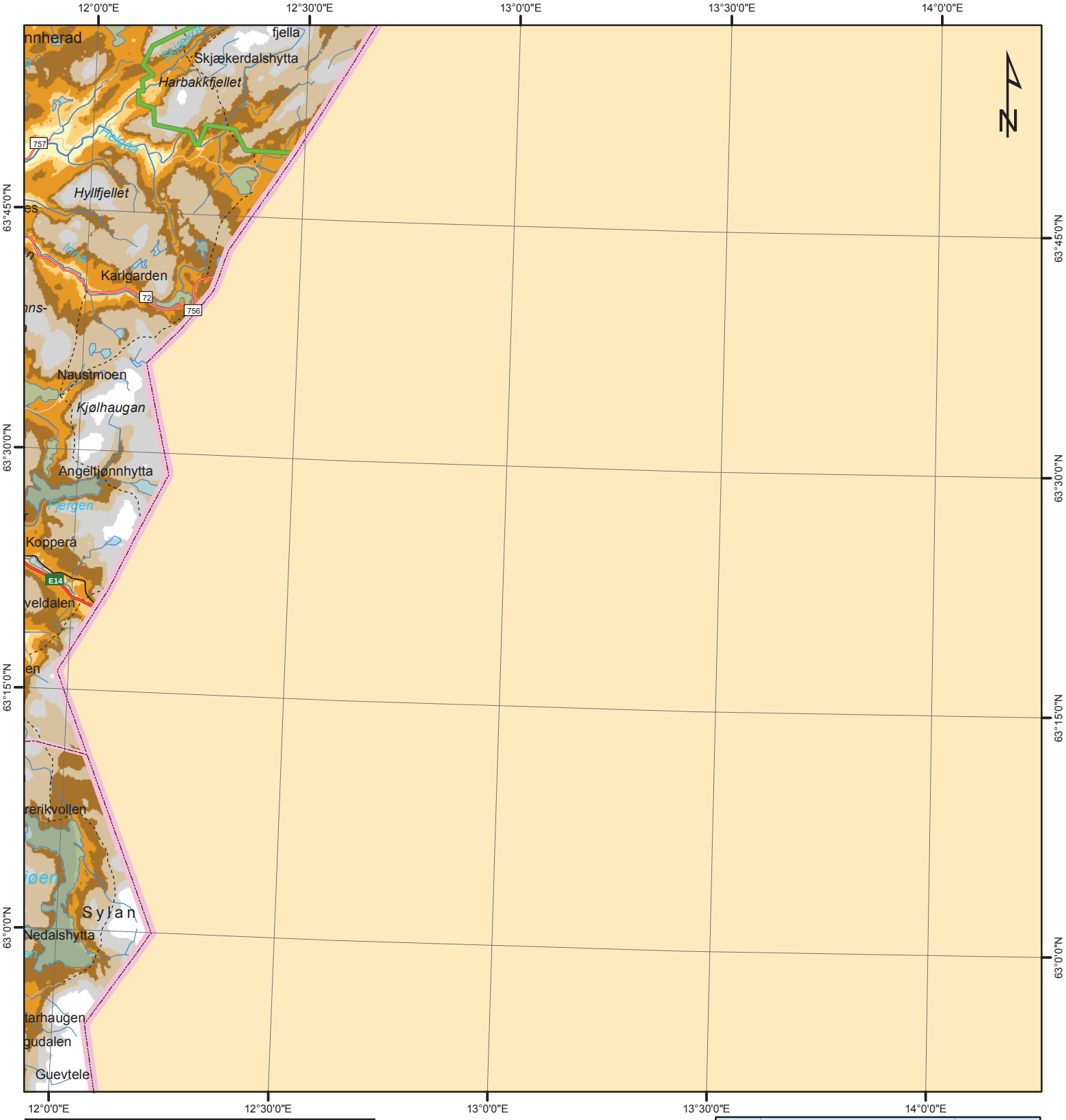

Ising > 10g/time [timer per år]

- 0 - 50
- 51 - 100
- 101 - 200
- 201 - 300
- 301 - 500
- 501 - 1 000
- 1 001 -

Landskap

- Innsjø
- Tettbebyggelse
- Snø/Isbre

0 5 10 20 30 km

NVE - Vindkart for Norge			
Figure/Drawing Title: Isingskart 80m			
File Name: K:\...\Vindkart Norge Ising.mxd			Rev: 0
By: ØB	Date: sep 14, 2009	Checked: EB	Date: sep 14, 2009
Scale: 1:600 000		Paper Size: A4	
Datum: WGS84		Projection: UTM sone33	

KJELLER VINDTEKNIKK

NVE

Ising > 10g/time [timer per år]

- 0 - 50
- 51 - 100
- 101 - 200
- 201 - 300
- 301 - 500
- 501 - 1 000
- 1 001 -

Landskap

- Innsjø
- Tettbebyggelse
- Snø/Isbre

NVE - Vindkart for Norge			
Figure/Drawing Title: Isingskart 80m			
File Name: K:\...\Vindkart Norge Ising.mxd			Rev: 0
By: ØB	Date: sep 14, 2009	Checked: EB	Date: sep 14, 2009
Scale: 1:600 000		Paper Size: A4	
Datum: WGS84		Projection: UTM sone33	

KJELLER VINDTEKNIKK

NVE

Ising > 10g/time [timer per år]

- 0 - 50
- 51 - 100
- 101 - 200
- 201 - 300
- 301 - 500
- 501 - 1 000
- 1 001 -

Landskap

- Innsjø
- Tettbebyggelse
- Snø/Isbre

35

NVE - Vindkart for Norge

Figure/Drawing Title:
Isingskart 80m

File Name: K:\...\Vindkart Norge Ising.mxd			Rev: 0
By: ØB	Date: sep 14, 2009	Checked: EB	Date: sep 14, 2009
Scale: 1:600 000		Paper Size: A4	
Datum: WGS84		Projection: UTM sone33	

KJELLER VINDTEKNIKK

NVE

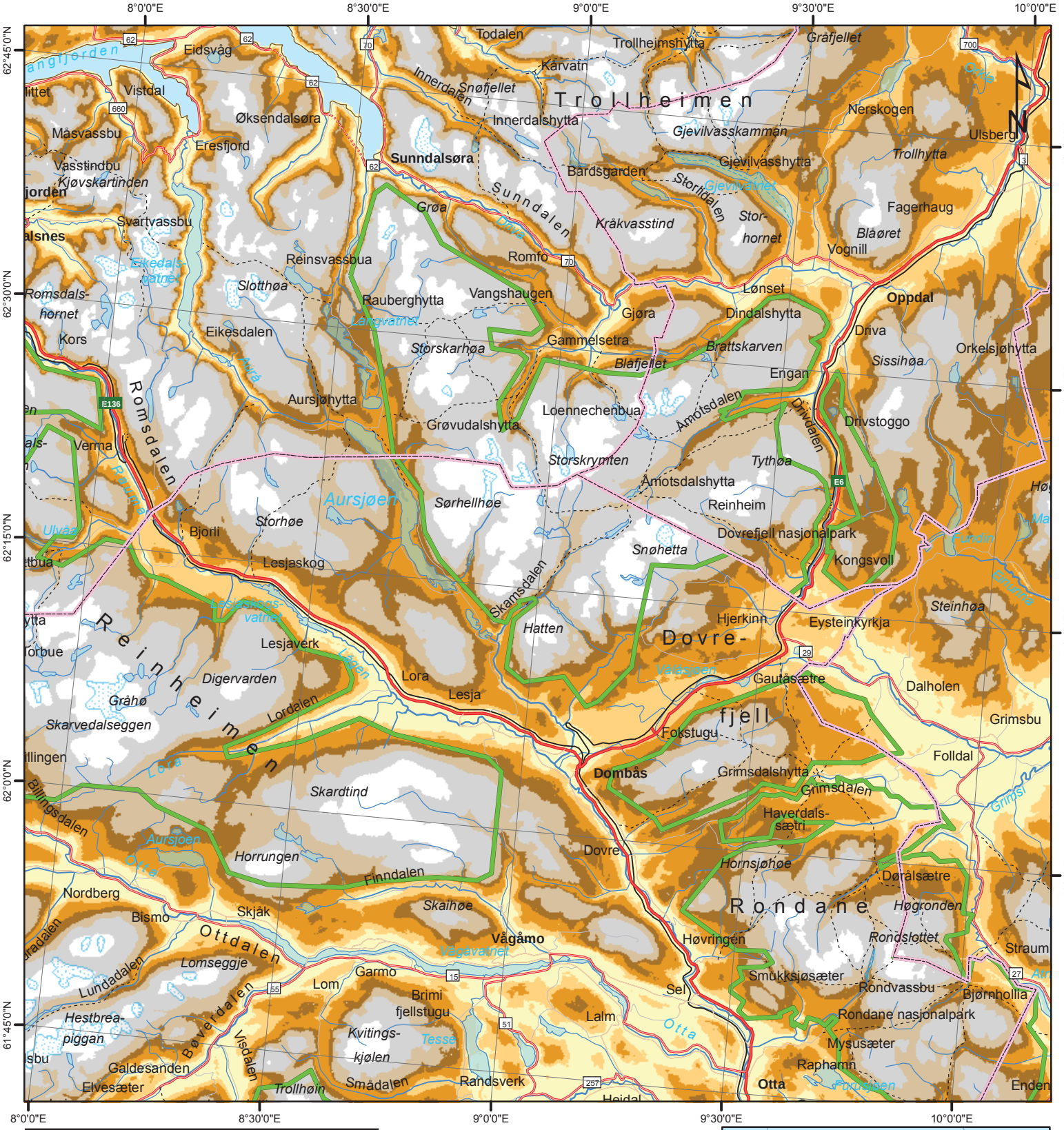

Ising > 10g/time [timer per år]

- 0 - 50
- 51 - 100
- 101 - 200
- 201 - 300
- 301 - 500
- 501 - 1 000
- 1 001 -

Landskap

- Innsjø
- Tettbebyggelse
- Snø/Isbre

0 5 10 20 30 km

NVE - Vindkart for Norge			
Figure/Drawing Title: Isingskart 80m			
File Name: K:\...\Vindkart Norge Ising.mxd			Rev: 0
By: ØB	Date: sep 14, 2009	Checked: EB	Date: sep 14, 2009
Scale: 1:600 000		Paper Size: A4	
Datum: WGS84		Projection: UTM sone33	

KJELLER VINDTEKNIKK

NVE

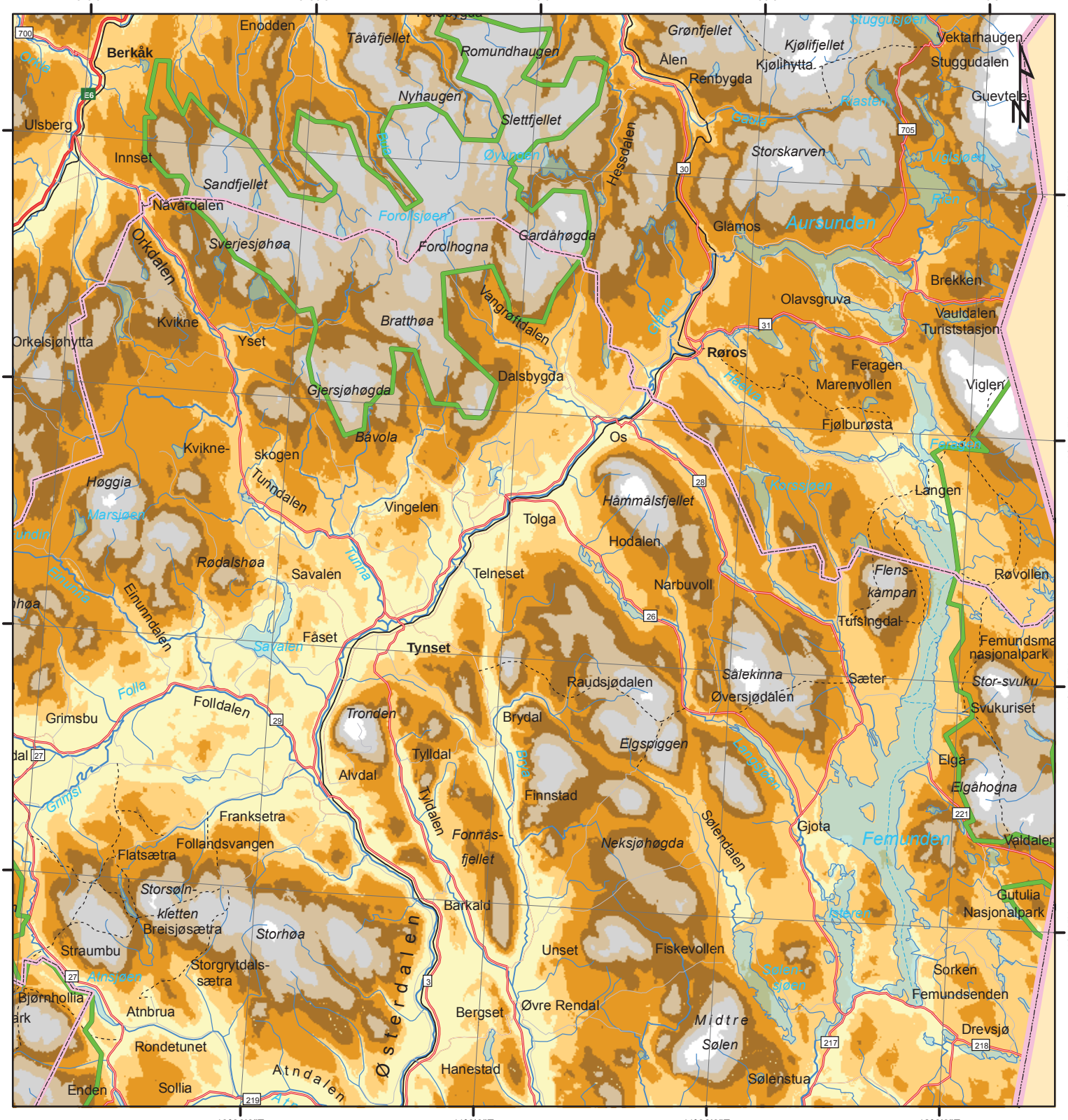

Ising > 10g/time [timer per år]

- 0 - 50
- 51 - 100
- 101 - 200
- 201 - 300
- 301 - 500
- 501 - 1 000
- 1 001 -

Landskap

- Innsjø
- Tettbebyggelse
- Snø/Isbre

37

NVE - Vindkart for Norge			
Figure/Drawing Title: Isingskart 80m			
File Name: K:\...\Vindkart Norge Ising.mxd			Rev: 0
By: ØB	Date: sep 14, 2009	Checked: EB	Date: sep 14, 2009
Scale: 1:600 000		Paper Size: A4	
Datum: WGS84		Projection: UTM sone33	

KJELLER VINDTEKNIKK

NVE

Ising > 10g/time [timer per år]

- 0 - 50
- 51 - 100
- 101 - 200
- 201 - 300
- 301 - 500
- 501 - 1 000
- 1 001 -

Landskap

- Innsjø
- Tettbebyggelse
- Snø/Isbre

38

NVE - Vindkart for Norge			
Figure/Drawing Title: Isingskart 80m			
File Name: K:\...\Vindkart Norge Ising.mxd			Rev: 0
By: ØB	Date: sep 14, 2009	Checked: EB	Date: sep 14, 2009
Scale: 1:600 000		Paper Size: A4	
Datum: WGS84		Projection: UTM sone33	

KJELLER VINDTEKNIKK

NVE

Ising > 10g/time [timer per år]

- 0 - 50
- 51 - 100
- 101 - 200
- 201 - 300
- 301 - 500
- 501 - 1 000
- 1 001 -

Landskap

- Innsjø
- Tettbebyggelse
- Snø/Isbre

39

0 5 10 20 30 km

NVE - Vindkart for Norge

Figure/Drawing Title:
Isingskart 80m

File Name: K:\...\Vindkart Norge Ising.mxd			Rev: 0
By: ØB	Date: sep 14, 2009	Checked: EB	Date: sep 14, 2009
Scale: 1:600 000		Paper Size: A4	
Datum: WGS84		Projection: UTM sone33	

KJELLER VINDTEKNIKK

NVE

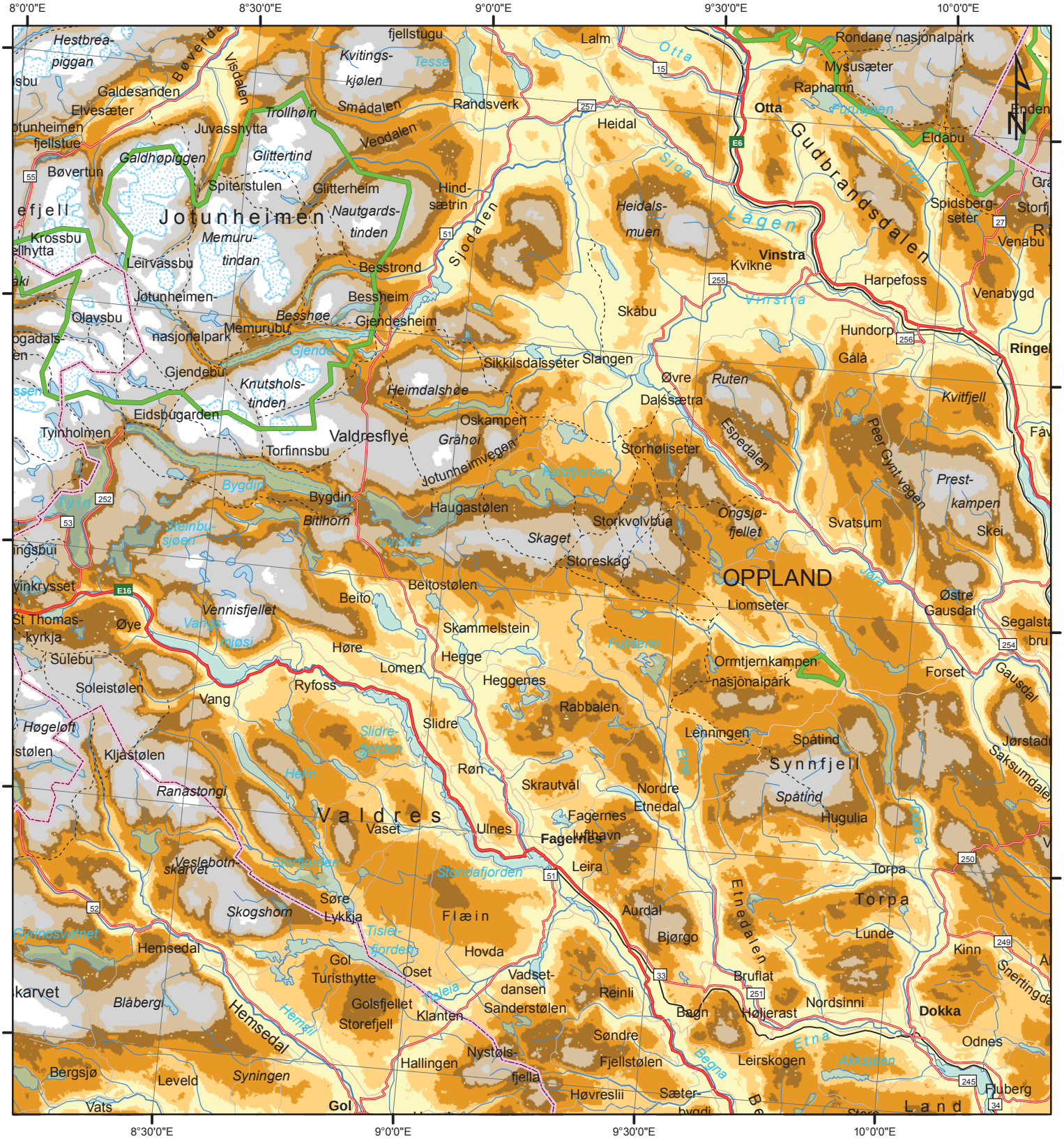

Ising > 10g/time [timer per år]

- 0 - 50
- 51 - 100
- 101 - 200
- 201 - 300
- 301 - 500
- 501 - 1 000
- 1 001 -

Landskap

- Innsjø
- Tettbebyggelse
- Snø/Isbre

0 5 10 20 30 km

NVE - Vindkart for Norge			
Figure/Drawing Title: Isingskart 80m			
File Name: K:\...\Vindkart Norge Ising.mxd			Rev: 0
By: ØB	Date: sep 14, 2009	Checked: EB	Date: sep 14, 2009
Scale: 1:600 000		Paper Size: A4	
Datum: WGS84		Projection: UTM sone33	

KJELLER VINDTEKNIKK

NVE

Ising > 10g/time [timer per år]

- 0 - 50
- 51 - 100
- 101 - 200
- 201 - 300
- 301 - 500
- 501 - 1 000
- 1 001 -

Landskap

- Innsjø
- Tettbebyggelse
- Snø/Isbre

0 5 10 20 30 km

NVE - Vindkart for Norge			
Figure/Drawing Title: Isingskart 80m			
File Name: K:\...\Vindkart Norge Ising.mxd			Rev: 0
By: ØB	Date: sep 14, 2009	Checked: EB	Date: sep 14, 2009
Scale: 1:600 000		Paper Size: A4	
Datum: WGS84		Projection: UTM sone33	

KJELLER VINDTEKNIKK

NVE

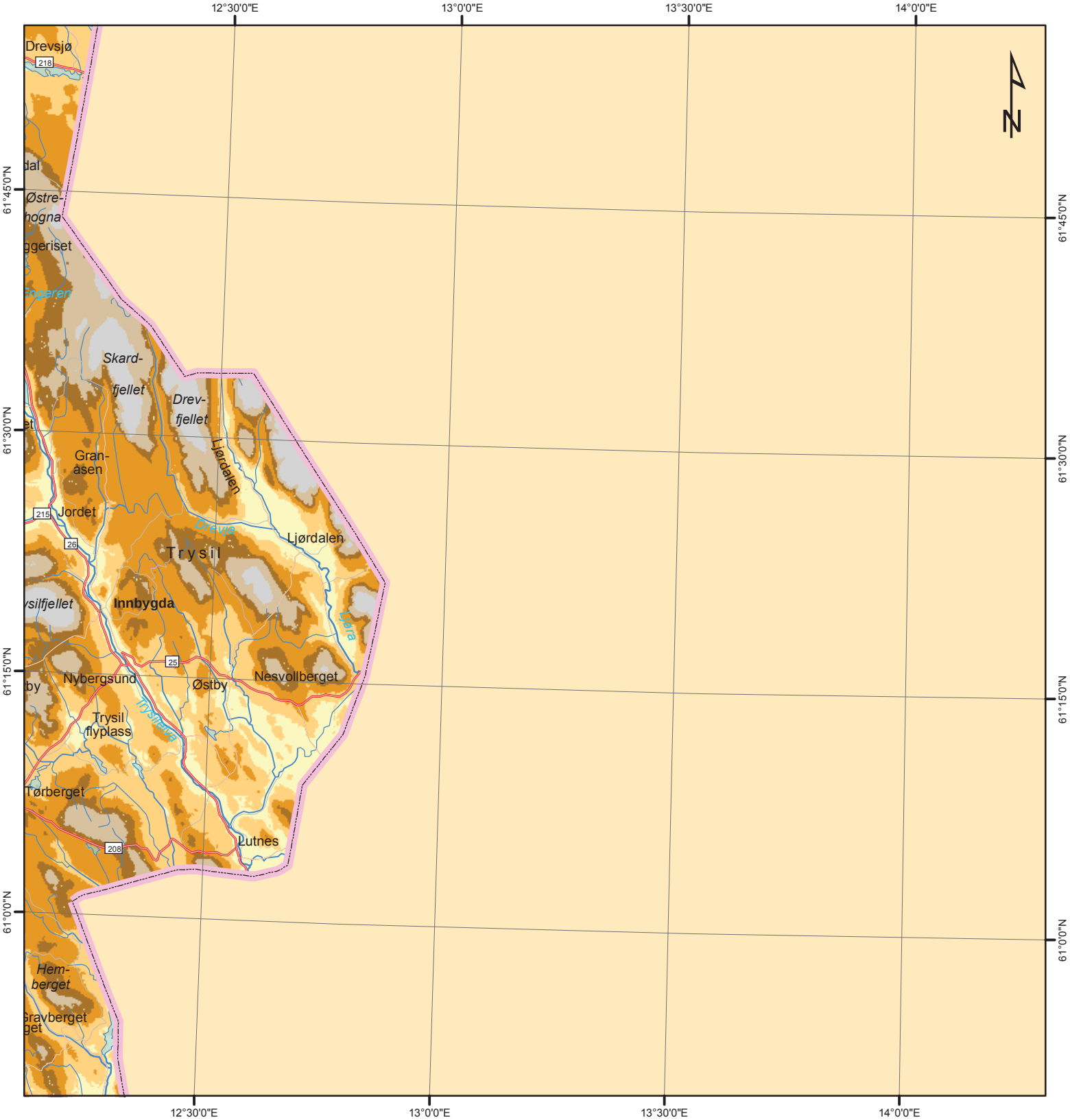

Ising > 10g/time [timer per år]

- 0 - 50
- 51 - 100
- 101 - 200
- 201 - 300
- 301 - 500
- 501 - 1 000
- 1 001 -

Landskap

- Innsjø
- Tettbebyggelse
- Snø/Isbre

0 5 10 20 30 km

NVE - Vindkart for Norge			
Figure/Drawing Title: Isingskart 80m			
File Name: K:\...\Vindkart Norge Ising.mxd			Rev: 0
By: ØB	Date: sep 14, 2009	Checked: EB	Date: sep 14, 2009
Scale: 1:600 000		Paper Size: A4	
Datum: WGS84		Projection: UTM sone33	

KJELLER VINDTEKNIKK

NVE

Ising > 10g/time [timer per år]

- 0 - 50
- 51 - 100
- 101 - 200
- 201 - 300
- 301 - 500
- 501 - 1 000
- 1 001 -

Landskap

- Innsjø
- Tettbebyggelse
- Snø/Isbre

0 5 10 20 30 km

NVE - Vindkart for Norge			
Figure/Drawing Title: Isingskart 80m			
File Name: K:\...\Vindkart Norge Ising.mxd			Rev: 0
By: ØB	Date: sep 14, 2009	Checked: EB	Date: sep 14, 2009
Scale: 1:600 000		Paper Size: A4	
Datum: WGS84		Projection: UTM sone33	

KJELLER VINDTEKNIKK

NVE

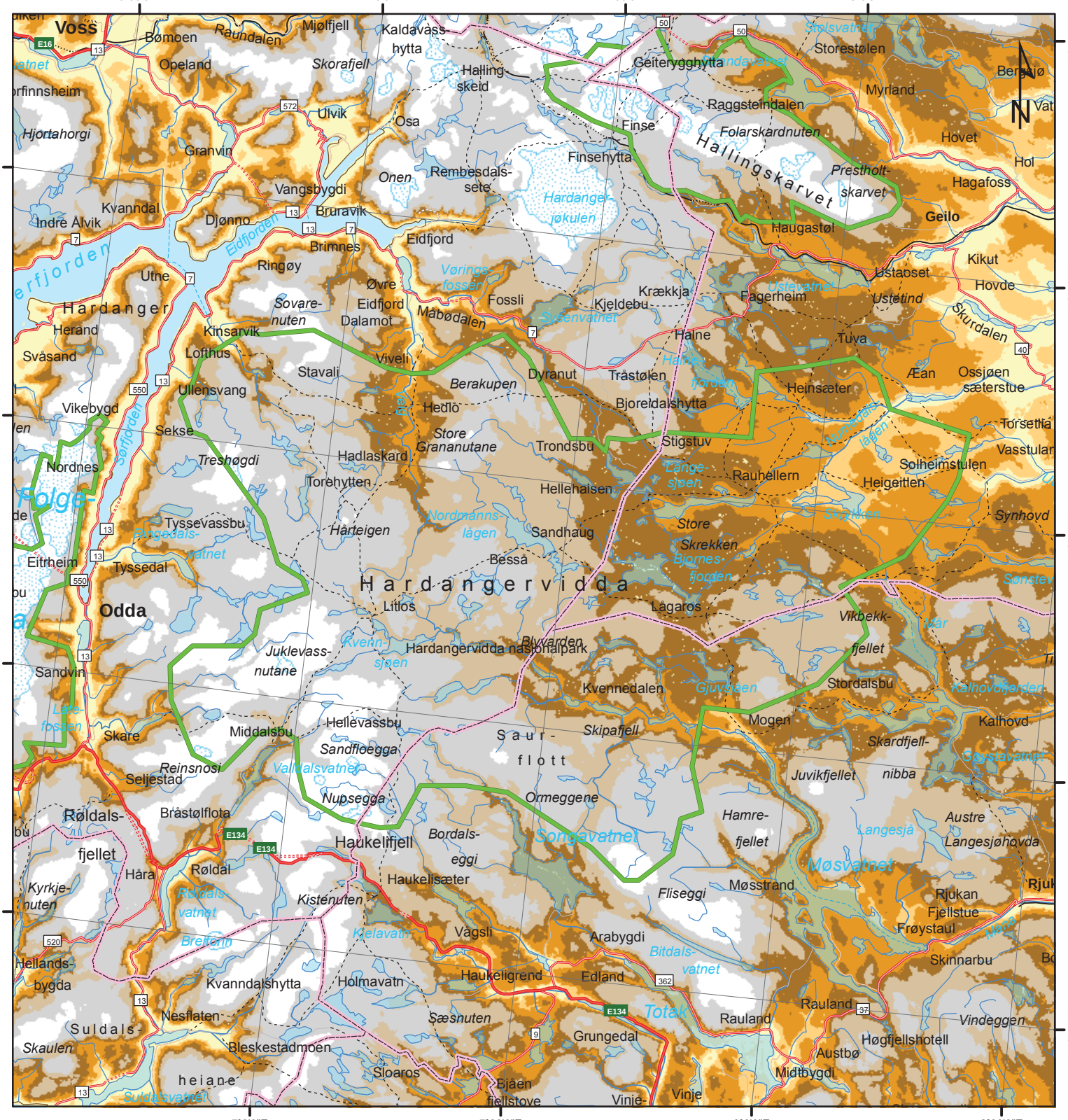

Ising > 10g/time [timer per år]

- 0 - 50
- 51 - 100
- 101 - 200
- 201 - 300
- 301 - 500
- 501 - 1 000
- 1 001 -

Landskap

- Innsjø
- Tettbebyggelse
- Snø/Isbre

0 5 10 20 30 km

NVE - Vindkart for Norge			
Figure/Drawing Title: Isingskart 80m			
File Name: K:\...\Vindkart Norge Ising.mxd			Rev: 0
By: ØB	Date: sep 14, 2009	Checked: EB	Date: sep 14, 2009
Scale: 1:600 000		Paper Size: A4	
Datum: WGS84		Projection: UTM sone33	

KJELLER VINDTEKNIKK

NVE

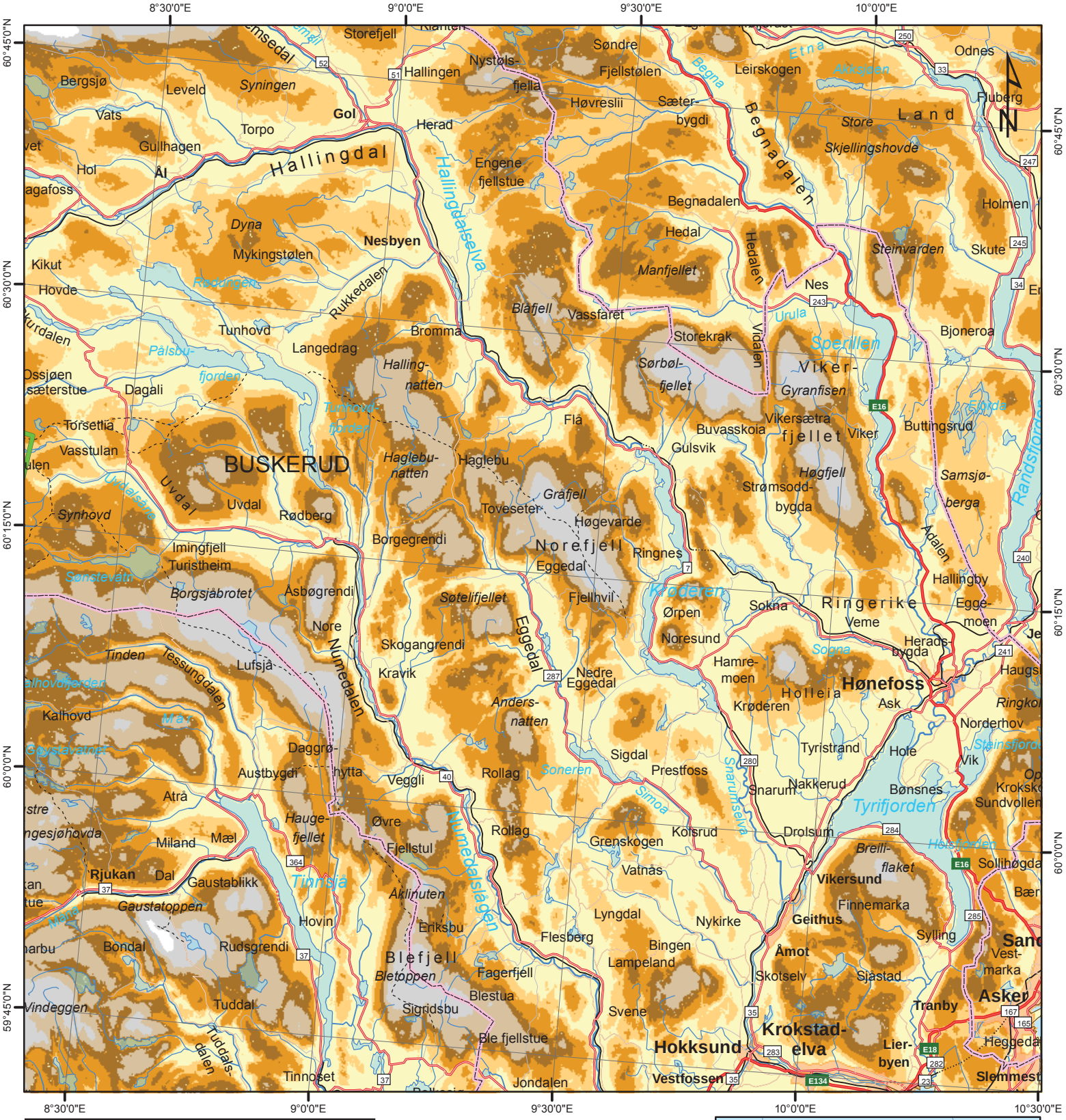
8°30'0"E
9°0'0"E
9°30'0"E
10°0'0"E
10°30'0"E
60°45'0"N
60°30'0"N
60°15'0"N
60°0'0"N
59°45'0"N
Hallingdal
BUSKERUD
Gol
Nesbyen
Hallingdalselva
Begnadalen
Begna
Land
Leirskogen
Odnes
Fluberg
Hønefoss
Ringerike
Norefjell
Krøderen
Numedalen
Numedalslågen
Tyrifjorden
Vikersund
Hokksund
Krokstad-elva
Lier-byen
Asker
Tranby
Sandvika
Slemmestad
Heggedal
Vestfossen
Geithus
Åmot
Skotselv
Sjøstad
Sylling
Sollihøgda
Bønsnes
Drolsum
Nakkerud
Snarum
Prestfoss
Sigdal
Rollag
Veggli
Austbygdi
Atrå
Miland
Mæl
Rjukan
Dal
Gaustablikk
Gaustatoppen
Bondal
Rudsgrendi
Tuddal
Tuddalsdalen
Vindeggen
Tinnoset
Jondalen
Blefjell
Bletoppen
Fagerfjell
Blestua
Sigridsbu
Ble fjellstue
Eriksbu
Hovin
Øvre
Fjellstul
Hauge-fjellet
Tinnsjø
Aklinuten
Kotsrud
Grenskogen
Vatnås
Lyngdal
Nykirke
Flesberg
Bingen
Lampeland
Svene
Hallingen
Storefjell
Nystøls-fjella
Søndre Fjellstølen
Høvreslii
Sæter-bygdi
Herad
Engene fjellstue
Begnadalen
Hedal
Manfjellet
Hedalen
Steinvarden
Skute
Holmen
Nes
Urula
Bjoneroa
Storekrak
Sørbøl-fjellet
Vidalen
Viker-fjellet
Gyranfisen
Vikersætra
Buvasskoia
Gulsvik
Buttingsrud
Høgfjell
Strømsodd-bygda
Samsjø-berga
Randsfjorden
Adalen
Hallingby
Eggemoen
Veme
Herads-bygda
Haugs
Ringkollen
Norderhov
Steinsfjorden
Vik
Hole
Tyristrand
Krokskogen
Sundvollen
Sollihøgda
Bærum
Vestmarka
Sylling
Ask
Holleia
Hamre-moen
Noresund
Ørpen
Sokna
Eggedal
Nedre Eggedal
Fjellhvil
Ringnes
Høgevarde
Toveseter
Gråfjell
Haglebu
Haglebu-natten
Borgegrendi
Søtelifjellet
Anders-natten
Skogangrendi
Kravik
Nore
Lufsjå
Tessungdalen
Tinden
Kalhovd
Synhovd
Uvdal
Rødberg
Imingfjell
Turistheim
Borgsjøbrotet
Asbøgrendi
Dagali
Torsetlia
Vasstulan
Torpo
Gullhagen
Hol
Ål
Leveld
Bergsjø
Vats
Syningen
Dyna
Mykingstølen
Kikut
Hovde
Rukkedalen
Tunhovd
Langedrag
Bromma
Blåfjell
Vassfaret
Halling-natten
Tunhovd-fjorden
Pålsbu-fjorden
Flå
Urula
Sperillen
Randsfjorden
Etna
Akksjøen
Store Skjellingshovde
Land
Odnes
Fluberg
Holmen
Skute
Bjoneroa
Buttingsrud
Samsjø-berga
Hallingby
Eggemoen
Veme
Herads-bygda
Haugs
Ringkollen
Norderhov
Steinsfjorden
Vik
Hole
Tyristrand
Krokskogen
Sundvollen
Sollihøgda
Bærum
Vestmarka
Sylling
Sandvika
Asker
Tranby
Heggedal
Slemmestad
Lier-byen
Krokstad-elva
Hokksund
Vestfossen
Geithus
Åmot
Skotselv
Sjøstad
Vikersund
Finnemarka
Brelli-flaket
Nykirke
Bingen
Lampeland
Svene
Flesberg
Lyngdal
Kotsrud
Grenskogen
Vatnås
Drolsum
Nakkerud
Snarum
Prestfoss
Sigdal
Rollag
Veggli
Austbygdi
Daggrø-hytta
Atrå
Miland
Mæl
Rjukan
Dal
Gaustablikk
Gaustatoppen
Bondal
Rudsgrendi
Tuddal
Tuddalsdalen
Vindeggen
Tinnoset
Jondalen
Blefjell
Bletoppen
Fagerfjell
Blestua
Sigridsbu
Ble fjellstue
Eriksbu
Hovin
Øvre
Fjellstul
Hauge-fjellet
Tinnsjø
Aklinuten
Kotsrud
Grenskogen
Vatnås
Lyngdal
Nykirke
Flesberg
Bingen
Lampeland
Svene
Hokksund
Krokstad-elva
Lier-byen
Tranby
Asker
Sandvika
Slemmestad
Heggedal

10°30'0"E
11°0'0"E
11°30'0"E
12°0'0"E
60°45'0"N
60°30'0"N
60°15'0"N
60°0'0"N
59°45'0"N
Elverum
HAMAR
GJØVIK
Raufoss
Toten
Romerike
Jessheim
Kongsvinger
Eidskog
OSLO
Sandvika
Asker
Nesodd-tangen
Lillestrøm
Fetsund
AKERSHUS
Odalen
Solør
Finnskogene
Råholt
Eidsvoll
Kløfta
Strømmen
Mjøsa
Glåmdalen
Randsfjorden
Storsjøen
Glåma
Vorma
Leira
Nitelva
Mangen
Oslofjorden
Bunnefjorden
Gjersjøen
Hurdalssjøen
Einavatnet
Vesle
Kynna
Åsne
Finnsk
Velta
Hof F
Namnå
Kirkenær
Skasenden
Grinder
Skasen
Lunde
Brandval
Roverud
Øyern
Masterud
Austmarka
Eidskog
Skotterud
Magnor
Vestmarka
Setskog
Setten
Fosser
Momoen
Enebakk
Gansdalen
Flateby
Siggerud
Kolbotn
Oppegård
Fjellstrand
Slemmestad
Heggedal
Vestmarka
Østmarka
Lørenskog
Fornebu
Bærums Verk
Sørumsand
Sørum
Blaker
Aurskogen
Bjørkelangen
Skjervangen
Nordre
Mangen
Bjørknes
Matrand
Finnholt
Galterud
Sander
Disena
Skarnes
Ullerenen
Strøm
Odals Verk
Oppstad
Granberget
Skaraberget
Risberget
Knapper
Mo
Sand
Bruvoll
Kvisler
Kvesetmoen
Kjellmyra
Flisa
Gjesåsen
Kilen
Braskereidfoss
Oppegård
Romedal
Vallset
Gata
Espa
Tangen
Strandlykkja
Traut-skogen
Morskogen
Langset
Gullverket
Minnesund
Hammer-stad
Eidsvoll Verk
Maura
Dal
Oslo lufthavn Gardermoen
Fenstad
Kampå
Nordkisa
Holter
Vormsund
Årnes
Udnes
Ullensaker
Fjellfoten
Haga
Aulifeltet
Rånåsfoss
Lørenfallet
Frogner
Ask
Gjerdrum
Skedsmo-korset
Nittedal
Slattum
Grønvoll
Hakadal
Aneby
Rotnes
Romeriks-åsene
Teigebyen
Nannestad
Harestua
Bislingen
Haugsbygda
Jevnaker
Grua
Roa
Lunner
Skjerva
Rustadbruk
Hurdal Verk
Hurdal
Skrukkelia
Feiring
Lygna
Brandbu
Jaren
Hadeland
Gran
Grymyr
Eggemoen
Norderhov
Nordmarka
Ringkollen
Steinsfjorden
Vik
Oppkuven
Krokskogen
Sundvollen
Kikutstua
Sørkedalen
Tryvanns-høgda
Sollihøgda
Vest-marka
Fornebu
Hov
Reinsvoll
Holmen
Skute
Enger
Eina
Lena
Kolbu
Skreia
Hoff
Kapp
Helgøya
Ottestad
Tingnes
Bekkelaget
Nes
Stavsjø
Furnes
Vangsås
Hedemarken
Løten
Ilseng
Adalsbruk
Roko
Jømna
Heradsbygd
Hakaskallen
Gravberget
Risberget
Åsne
Skreikampen
Skrei-fjella
Torssætra
Lensbygda
Kjellmyra
Velta
Kvesetmoen
Namnå
Kirkenær
Skasenden
Grinder
Skasen
Lunde
Brandval
Roverud
Øyern
Masterud
Austmarka
Eidskog
Skotterud
Magnor
Vestmarka
Setskog
Setten
Fosser
Momoen
Enebakk
Gansdalen
Flateby
Siggerud
Kolbotn
Oppegård
Fjellstrand
Slemmestad
Heggedal
Vestmarka
Østmarka
Lørenskog
Fornebu
Bærums Verk
Sørumsand
Sørum
Blaker
Aurskogen
Bjørkelangen
Skjervangen
Nordre
Mangen
Bjørknes
Matrand
Finnholt
Galterud
Sander
Disena
Skarnes
Ullerenen
Strøm
Odals Verk
Oppstad
Granberget
Skaraberget
Risberget
Knapper
Mo
Sand
Bruvoll
Kvisler
Kvesetmoen
Kjellmyra
Flisa
Gjesåsen
Kilen
Braskereidfoss
Oppegård
Romedal
Vallset
Gata
Espa
Tangen
Strandlykkja
Traut-skogen
Morskogen
Langset
Gullverket
Minnesund
Hammer-stad
Eidsvoll Verk
Maura
Dal
Oslo lufthavn Gardermoen
Fenstad
Kampå
Nordkisa
Holter
Vormsund
Årnes
Udnes
Ullensaker
Fjellfoten
Haga
Aulifeltet
Rånåsfoss
Lørenfallet
Frogner
Ask
Gjerdrum
Skedsmo-korset
Nittedal
Slattum
Grønvoll
Hakadal
Aneby
Rotnes
Romeriks-åsene
Teigebyen
Nannestad
Harestua
Bislingen
Haugsbygda
Jevnaker
Grua
Roa
Lunner
Skjerva
Rustadbruk
Hurdal Verk
Hurdal
Skrukkelia
Feiring
Lygna
Brandbu
Jaren
Hadeland
Gran
Grymyr
Eggemoen
Norderhov
Nordmarka
Ringkollen
Steinsfjorden
Vik
Oppkuven
Krokskogen
Sundvollen
Kikutstua
Sørkedalen
Tryvanns-høgda
Sollihøgda
Vest-marka
Fornebu
Hov
Reinsvoll
Holmen
Skute
Enger
Eina
Lena
Kolbu
Skreia
Hoff
Kapp
Helgøya
Ottestad
Tingnes
Bekkelaget
Nes
Stavsjø
Furnes
Vangsås
Hedemarken
Løten
Ilseng
Adalsbruk
Roko
Jømna
Heradsbygd
Hakaskallen
Gravberget
Risberget
Åsne
Finnsk
Velta
Hof F

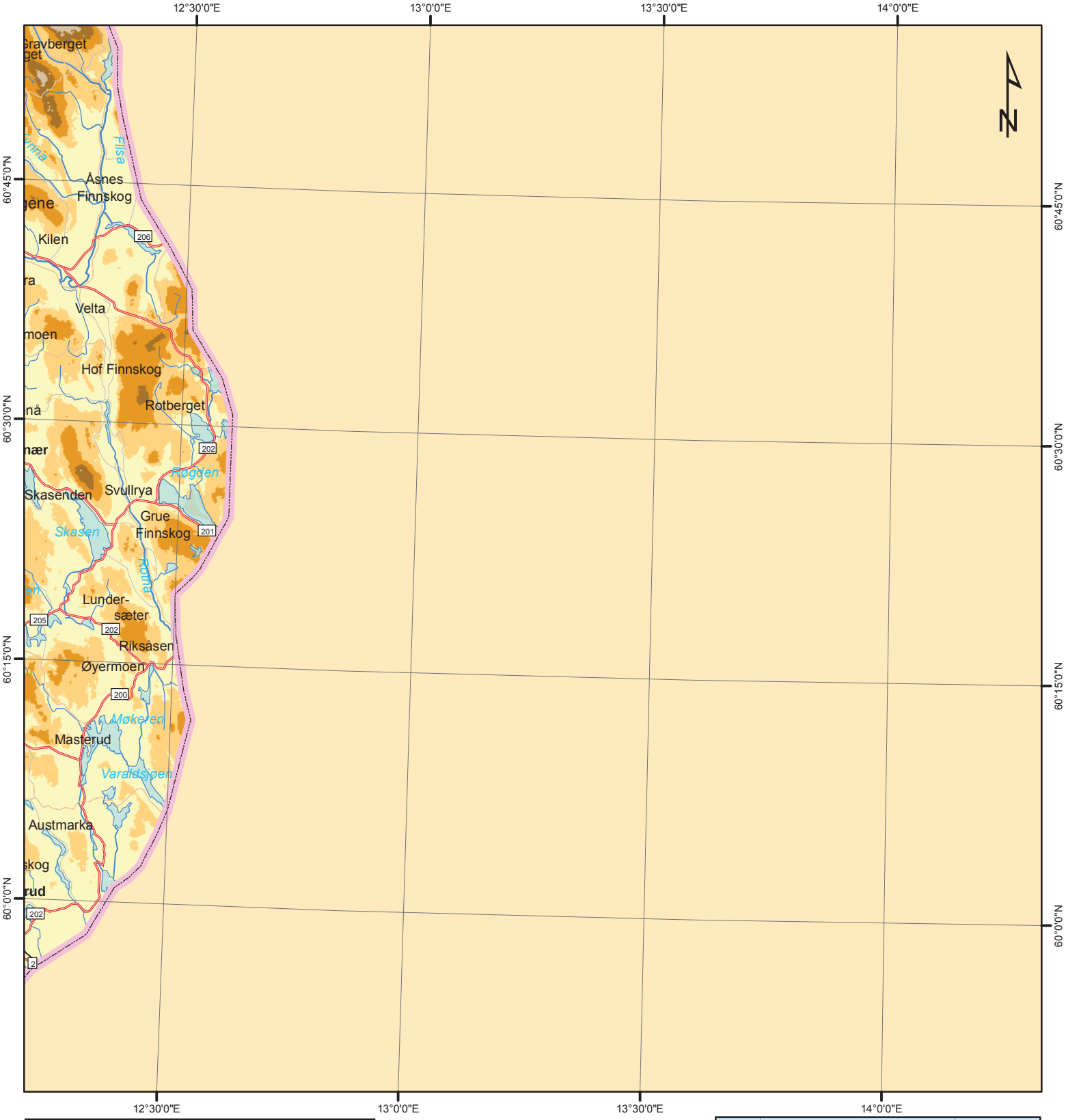

Ising > 10g/time [timer per år]

- 0 - 50
- 51 - 100
- 101 - 200
- 201 - 300
- 301 - 500
- 501 - 1 000
- 1 001 -

Landskap

- Innsjø
- Tettbebyggelse
- Snø/Isbre

0 5 10 20 30 km

NVE - Vindkart for Norge			
Figure/Drawing Title: Isingskart 80m			
File Name: K:\...\Vindkart Norge Ising.mxd			Rev: 0
By: ØB	Date: sep 14, 2009	Checked: EB	Date: sep 14, 2009
Scale: 1:600 000		Paper Size: A4	
Datum: WGS84		Projection: UTM sone33	

KJELLER VINDTEKNIKK

NVE

5°0'0"E
5°30'0"E
6°0'0"E
6°30'0"E
59°30'0"N
59°15'0"N
59°0'0"N
58°45'0"N
58°30'0"N
HAUGESUND
Ryvarden fyr
Røværsholmen fyr
Røvær
Sletta
Urterfjorden
Feøy
Nordvik
Utsira
Utsira fyr
Sira-fjorden
Haugesund lufthavn
Vedavågen
Åkrahamn
Karmøy
Kopervik
Bokn
Ferkingstad
Vestre Bokn
Loten
Boknafjorden
Geitungen fyr
Skudeneshavn
Skudenesfjorden
Kvitsøy fyr
Tungeneset
Randaberg
Vistnes
STAVANGER
Tananger
Sørnes
Sola
Stavanger lufthavn
SANDNES
Feistein fyr
Revtangen
Kleppe
Bryne
Jæren
Obrestad fyr
Varhaug
Vigrestad
Brusand
Sirevåg
Ogna
Nærbø
Klepp
Figgjo
Kverna-land
Lyefjell
Undheim
Hå
Orre
Vikebygd
Erve
Sveio
Vågå
Skjold
Haugalandet
Vats
Førre
Aksdal
Avaldsnes
Hydro
Tysvær
Skjolda-straumen
Dalsbygda
Espevik
Nedstrand
Stong
Kårstø
Nedstrandfjorden
Sjernarøy
Eidsund
Ryfylke
Finnøya
Hesby
Rennesøya
Hauske
Vikevåg
Fjøløy fyr
Mosterøy
Åmøy
Tau
Idsefjorden
Gands-fjorden
Hommersåk
Vatne
Lauvvika
Kola-bygda
Forsand
Figgjo
Oltedal
Gjesdal
Ålgård
Bue
Undheim
Laksesvela-fjellet
Vikesa
Bjerkreim
Dalane
Øykjaheia
Ølen
Olalia
Sandeid
Vikedal
Imsland
Saudasjøen
Sauda
Skauleren
Suld
Sauda-fjorden
Vanvik
Hylsfjorden
Sand
Vinjar
Kvilldal
Suldal
Ropeid
Vindafjorden
Grytenuten
Skardsheia
Sandsa
Stran
Sandsavatn
Hebnes
Hålandsosen
Erfjord
Jøsenfjorden
Jelsa
Jøsneset
Ryfylke-heiane
Ombo
Tøtland
Eidavatn
Hjelmelands-vågen
Randa
Melands-Grønahei
Grasdalen
Fister
Årdal
Øvre Tysdalsvatnet
Nilsebu
Fiskå
Viglesdal
Lyseheiane
Bjøreims-bygda
ROGALAND
Lysekammen
Jørpeland
Lysebotn
Preike-stolen
Lysefjorden
Børste
Flørli
Gaupefjellet
Langavatn
Sinneskulen
Øvre Espedal
Blåfjellenden
Sandvatn
Valevatn
Sinnes
Skåreheia
Dirdal
Frafjord
Øvstabødalen
Tomansbu
Gilja
Byrkjedal
Øvre Sirdal
Svartevass-knuten
Urdevass-heii
Sirdalen
Vassbø
Store Skykula
Tonstad
Risnes
Bjerkreim
Ogna
Sirevåg
Ålgård
Bryne
Kvernaland
Lyefjell
Nærbø
Varhaug
Vigrestad
Brusand
Bue
Vikesa
Laksesvela-fjellet
Øksdalsvatnet
Bjerkreim
Dalane
Øykjaheia
Endeheii
Tjø
Sirdalen
Risnes
Tonstad
Store Skykula
Vassbø
Urdevass-heii
Svartevass-knuten
Byrkjedal
Gilja
Øvstabødalen
Tomansbu
Øvre Sirdal
Frafjord
Dirdal
Skåreheia
Sinnes
Valevatn
Sandvatn
Sinneskulen
Langavatn
Blåfjellenden
Øvre Espedal
Forsand
Kola-bygda
Lauvvika
Vatne
Hommersåk
Figgjo
Oltedal
Gjesdal
Bue
Bjerkreim
Dalane
Øykjaheia
Vikesa
Vassbø
Store Skykula
Tonstad
Risnes
Endeheii
Tjø
Sirdalen

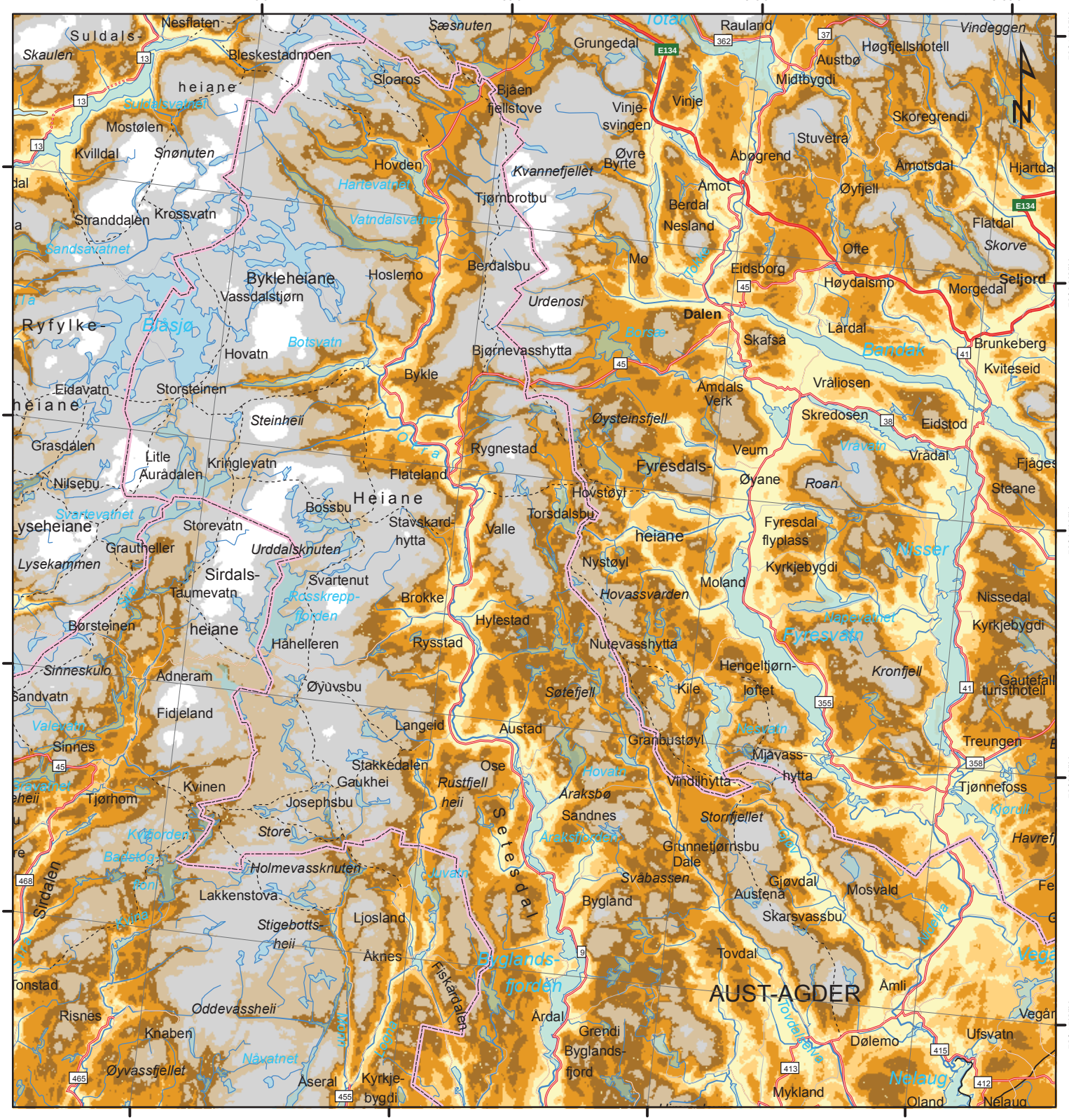

Ising > 10g/time [timer per år]

- 0 - 50
- 51 - 100
- 101 - 200
- 201 - 300
- 301 - 500
- 501 - 1 000
- 1 001 -

Landskap

- Innsjø
- Tettbebyggelse
- Snø/Isbre

49

NVE - Vindkart for Norge			
Figure/Drawing Title: Isingskart 80m			
File Name: K:\...\Vindkart Norge Ising.mxd			Rev: 0
By: ØB	Date: sep 23, 2009	Checked: EB	Date: sep 23, 2009
Scale: 1:600 000		Paper Size: A4	
Datum: WGS84		Projection: UTM sone33	

KJELLER VINDTEKNIKK

NVE

Ising > 10g/time [timer per år]

- 0 - 50
- 51 - 100
- 101 - 200
- 201 - 300
- 301 - 500
- 501 - 1 000
- 1 001 -

Landskap

- Innsjø
- Tettbebyggelse
- Snø/Isbre

0 5 10 20 30 km

NVE - Vindkart for Norge			
Figure/Drawing Title: Isingskart 80m			
File Name: K:\...\Vindkart Norge Ising.mxd			Rev: 0
By: ØB	Date: sep 14, 2009	Checked: EB	Date: sep 14, 2009
Scale: 1:600 000		Paper Size: A4	
Datum: WGS84		Projection: UTM sone33	

KJELLER VINDTEKNIKK

NVE

10°30'0"E
11°0'0"E
11°30'0"E
12°0'0"E
59°45'0"N
59°30'0"N
59°15'0"N
59°0'0"N
58°45'0"N
AKERSHUS
ØSTFOLD
MOSS
HORTEN
TØNSBERG
SARPSBORG
FREDRIKSTAD
HALDEN
Askim
Mysen
Rakkestad
Skiptvet
Spydeberg
Ski
Ås
Drøbak
Langhus
Oppegård
Siggerud
Kolbotn
Nesodd-tangen
Slemmestad
Røyken
Fager-strand
Frogn
Vestby
Tomter
Skjønhaug
Rødenes
Eidsberg
Trømberg
Kirkebygda
Garder
Ringvoll
Hobøl
Kambo
Son
Tofte
Holmestrand
Jeløya
Nykirke
Borre
Rygge
Karlshus
Halmstad
Larkollen
Slagen-tangen
Spetalen
Lervik
Rolvsøy
Onsøy
Engalsvik
Hankø
Borge
Skjeberg
Degernes
Varteig
Tunøya
Ise
Skjebergdal
Strømsfoss
Kjølen
Rokke
Berg
Tistedal
Fjell
Idd
Elgklev
Prestebakke
Enningdal
Kornsjø
Svinesund
Kirkøy
Vesterøy
Hvaler
Skjærhalden
Homlungen fyr
Torbjørnskjær fyr
Færder fyr
Hvasser
Tjøme
Nesbrygga
Nøtterøy
Årøysund
Strømtangen fyr
Kråkerøy
Slevik
Aremark
Fossby
Ørje
Øymark
Buer
Rømskog
Setskog
Hemnes
Heiås
Hjellebøl
Løken
Fosser
Momoen
Enebakk
Ytre Enebakk
Flateby
Gansdalen
Fiellstrand
Nærsnes
Heggedal
Åros
Sætre
Klokkar-stua
Hurum
Holmsbu
Pepperstad skog
Filtvet
Vålerenen
Teksnes
Svinndal
Os
Eidsberg
Degernes
Vansjø
Glomma
Øymarksjøen
Rødenessjøen
Femsjøen
Aspern
Nordre Bokskø
Ørsjøen
Mjermen
Øgden
Lysaker
Rømsjøen
Oslofjorden
Isesjøen
Ara
Store Le
Berg
Rolvsøy
Borge
Kjølen
Rokke
Tistedal
Fjell
Idd
Elgklev
Prestebakke
Enningdal
Kornsjø
Svinesund
Kirkøy
Vesterøy
Hvaler
Skjærhalden
Homlungen fyr
Torbjørnskjær fyr
Færder fyr
Hvasser
Tjøme
Nesbrygga
Nøtterøy
Årøysund
Strømtangen fyr
Kråkerøy
Slevik
Hankø
Engalsvik
Onsøy
Lervik
Spetalen
Karlshus
Larkollen
Halmstad
Rygge
Borre
Jeløya
Nykirke
Kambo
Son
Tofte
Holmestrand
Holmsbu
Hurum
Klokkar-stua
Sætre
Åros
Frogn
Fager-strand
Nærsnes
Fiellstrand
Heggedal
Slemmestad
Nesodd-tangen
Askim
Mysen
Rødenes
Trømberg
Rakkestad
Øymark
Ørje
Buer
Setskog
Rømskog
Hemnes
Heiås
Hjellebøl
Løken
Fosser
Momoen
Enebakk
Ytre Enebakk
Flateby
Gansdalen
Siggerud
Oppegård
Langhus
Ski
Ås
Drøbak
Vestby
Tomter
Skjønhaug
Spydeberg
Hobøl
Garder
Ringvoll
Kirkebygda
Kambo
Son
Tofte
Holmestrand
Jeløya
Nykirke
Borre
Rygge
Karlshus
Halmstad
Larkollen
Slagen-tangen
Spetalen
Lervik
Rolvsøy
Onsøy
Engalsvik
Hankø
Borge
Skjeberg
Degernes
Varteig
Tunøya
Ise
Skjebergdal
Strømsfoss
Kjølen
Rokke
Berg

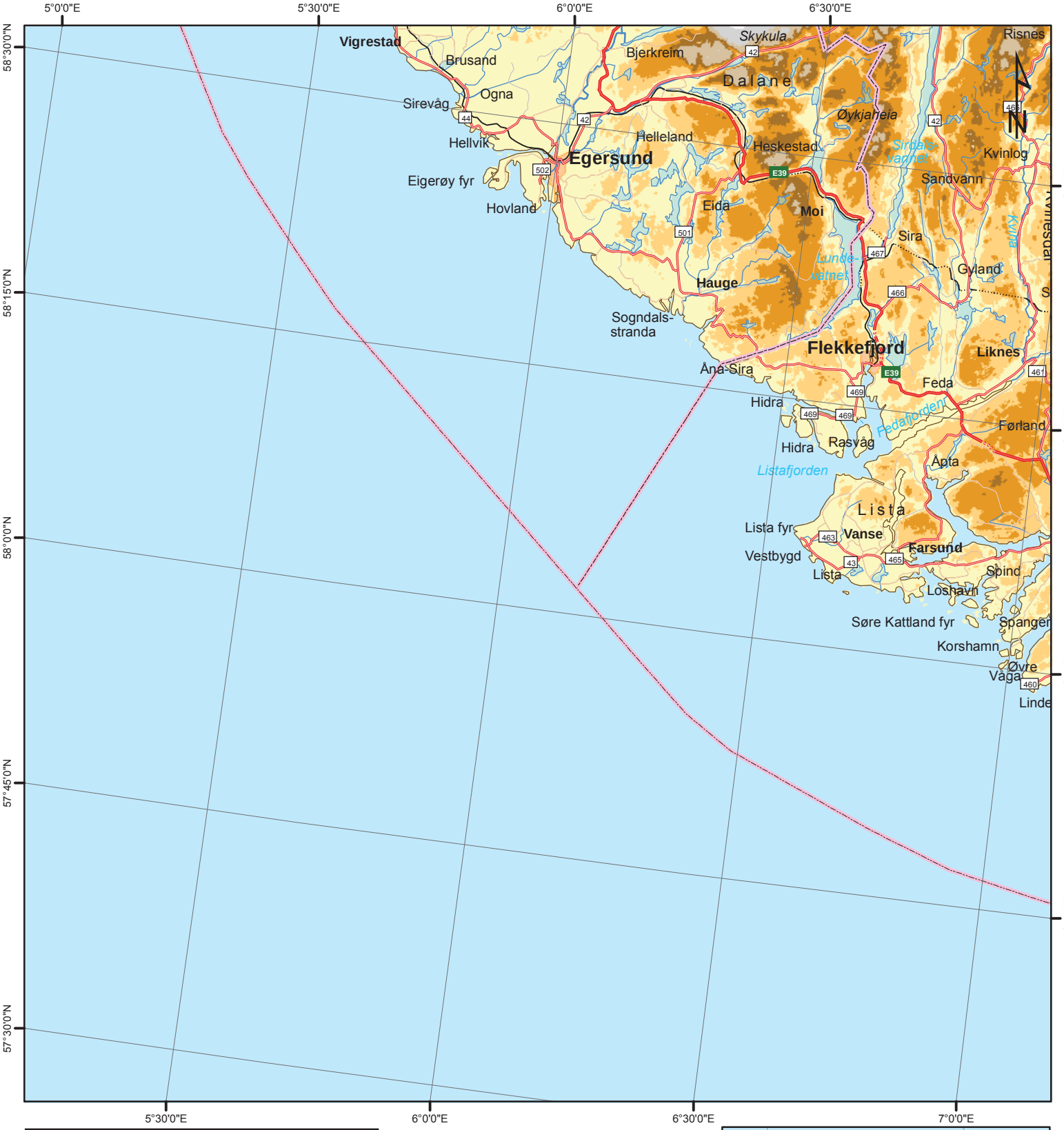

0 5 10 20 30 km

Ising > 10g/time [timer per år]

- 0 - 50
- 51 - 100
- 101 - 200
- 201 - 300
- 301 - 500
- 501 - 1 000
- 1 001 -

Landskap

- Innsjø
- Tettbebyggelse
- Snø/Isbre

NVE - Vindkart for Norge			
Figure/Drawing Title: Isingskart 80m			
File Name: K:\...\Vindkart Norge Ising.mxd			Rev: 0
By: ØB	Date: sep 14, 2009	Checked: EB	Date: sep 14, 2009
Scale: 1:600 000		Paper Size: A4	
Datum: WGS84		Projection: UTM sone33	

KJELLER VINDTEKNIKK

NVE

Ising > 10g/time [timer per år]

- 0 - 50
- 51 - 100
- 101 - 200
- 201 - 300
- 301 - 500
- 501 - 1 000
- 1 001 -

Landskap

- Innsjø
- Tettbebyggelse
- Snø/Isbre

0 5 10 20 30 km

NVE - Vindkart for Norge

Figure/Drawing Title:
Isingskart 80m

File Name: K:\...\Vindkart Norge Ising.mxd			Rev: 0
By: ØB	Date: sep 14, 2009	Checked: EB	Date: sep 14, 2009
Scale: 1:600 000		Paper Size: A4	
Datum: WGS84		Projection: UTM sone33	

KJELLER VINDTEKNIKK

NVE

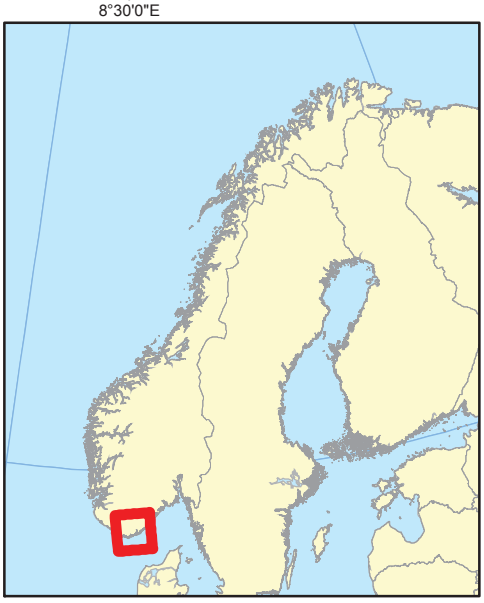

Ising > 10g/time [timer per år]

- 0 - 50
- 51 - 100
- 101 - 200
- 201 - 300
- 301 - 500
- 501 - 1 000
- 1 001 -

Landskap

- Innsjø
- Tettbebyggelse
- Snø/Isbre

0 5 10 20 30 km

NVE - Vindkart for Norge			
Figure/Drawing Title: Isingskart 80m			
File Name: K:\...\Vindkart Norge Ising.mxd			Rev: 0
By: ØB	Date: sep 14, 2009	Checked: EB	Date: sep 14, 2009
Scale: 1:600 000		Paper Size: A4	
Datum: WGS84		Projection: UTM sone33	

KJELLER VINDTEKNIKK

NVE